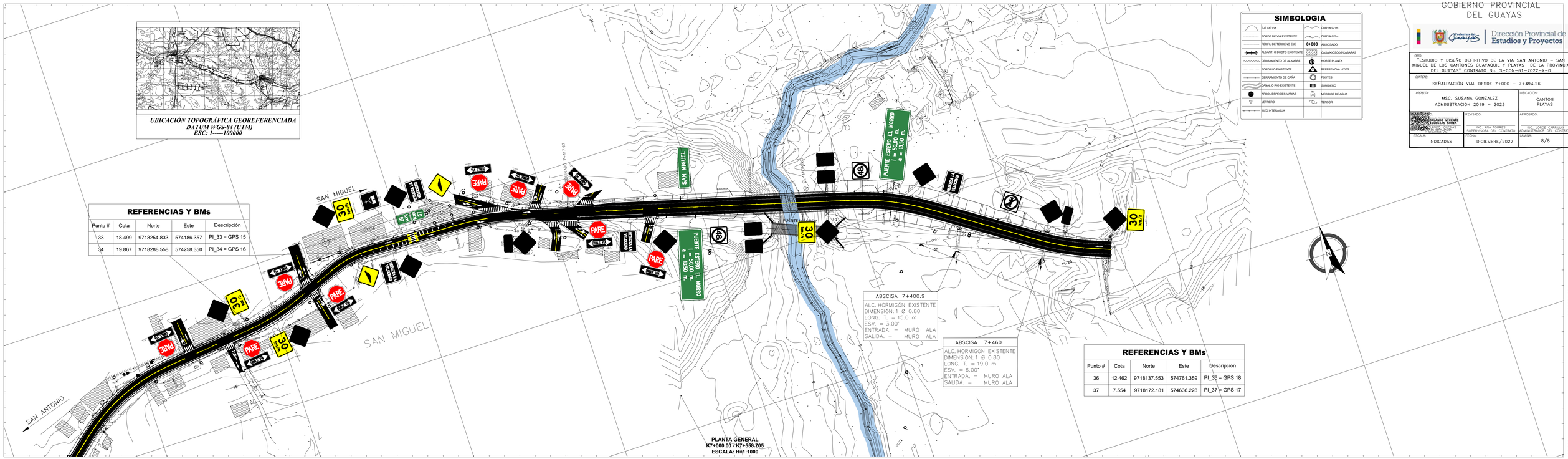

GOBIERNO PROVINCIAL DEL GUAYAS

Prefectura del Guayas | Dirección Provincial de Estudios y Proyectos

OBRA: "ESTUDIO Y DISEÑO DEFINITIVO DE LA VIA SAN ANTONIO – SAN MIGUEL DE LOS CANTONES GUAYAQUIL Y PLAYAS DE LA PROVINCIA DEL GUAYAS" CONTRATO No. S-CON-61-2022-X-O

CONTENE: SEÑALIZACIÓN VIAL DESDE 7+000 – 7+494.26

PROYECTO: MSC. SUSANA GONZALEZ ADMINISTRACION 2019 – 2023

UBICACION: CANTON PLAYAS

ELABORADO: ORLANDO VICENTE IGLESIAS SORIA

REVISADO: ING. ANA TORRES SUPERVISORA DEL CONTRATO

APROBADO: ING. JORGE CARRILLO ADMINISTRADOR DEL CONTRATO

ESCALA: INDICADAS | FECHA: DICIEMBRE/2022 | LÁMINA: 8/8

RESUMEN DE CURVAS HORIZONTALES

PI	TIPO	ABSCISA	NORTE	ESTE	SENT.	DEFLEXIÓN	RADIO	TANGENTE	LONGITUD																	PERALTE	SobreAncho	
PI-22	C	7+063.01	9718282.238	574359.733	DER	13° 38' 53.2775"	200	23.934	47.641								7+039.079	9718282.98	574335.811						7+086.720	9718275.87	574382.804	0	0	URBANO
PI-23	E	7+340.52	9718208.336	574627.457	DER	18° 23' 23.1534"	150	4.073	8.144	3° 6' 39"	40	07° 38' 21.97"	88.144	44.34	39.929	1.776	7+296.182	9718220.14	574584.715	7+336.182	9718207.8	574622.732	7+344.326	9718204.405	574630.134	7+384.326	9718183.66	574664.295	10	0.83	
PI-24	E	7+461.86	9718140.498	574728.711	IZQ	13° 06' 50.0312"	140	1.022	2.043	00° 50' 10"	30	06° 08' 19.80"	62.043	31.12	29.966	1.071	7+430.746	9718157.82	574702.859	7+460.746	9718142.03	574728.35	7+462.790	9718141.092	574730.166	7+492.790	9718129.5	574757.817	10	0.83	
FIN		7+494.33	9718128.974	574759.196																											

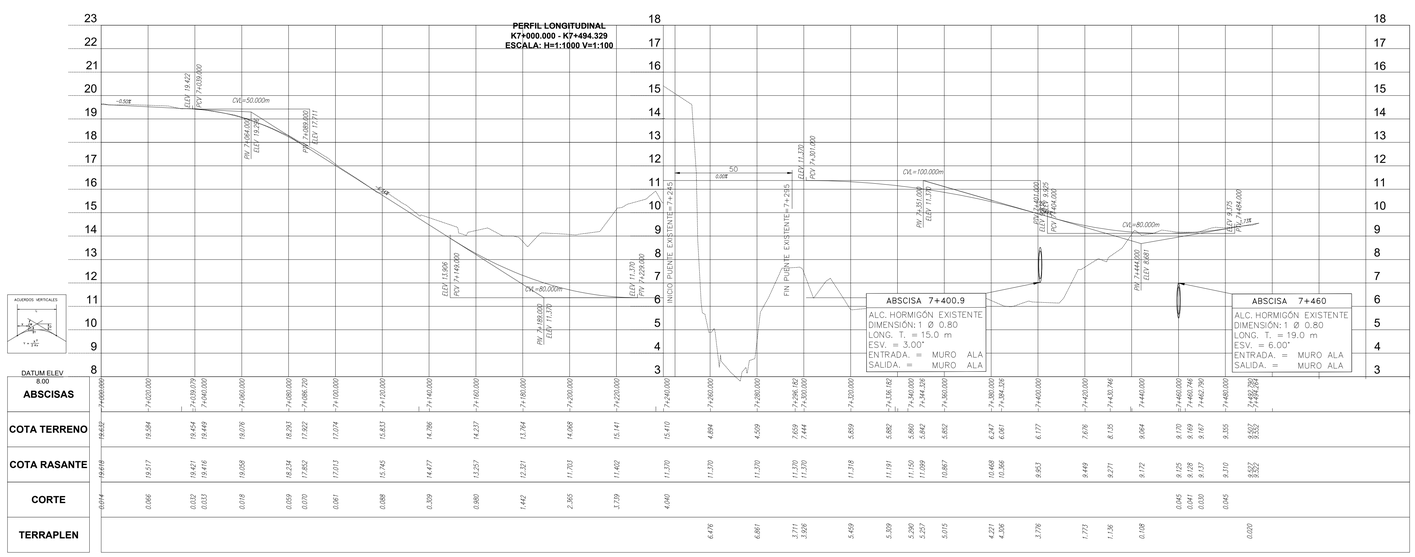

SECCIÓN TÍPICA DEFINITIVA

0+000 - 6+660.32
7+117.67 - 7+245
7+295 - 7+494.264

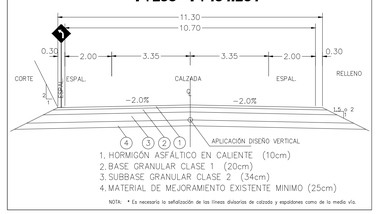

SECCIÓN PUENTE QBDA. EL MORRO

7+245 - 7+295

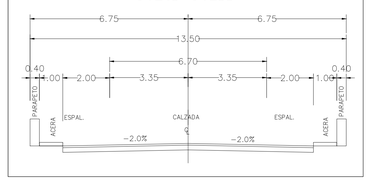

SECCIÓN TÍPICA DEFINITIVA POBLACIÓN SAN MIGUEL

6+660.32 -7+117.67

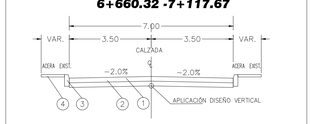

L E Y E N D A

1. HORMIGÓN HIDRÁULICO (20cm)
2. BASE ASFÁLTICA (20cm)
3. BORDILLO DE HORMIGÓN EXISTENTES
4. ACERA ANCHO VARIABLE

NOMBRE_ARCHIVO