


MONOGRAFIA DE PUNTOS GPS

ESTACION : HITO - 11

PAIS	PROVINCIA	CANTON	PROYECTO
ECUADOR	GUAYAS	EL EMPALME	"ESTUDIOS Y DISEÑOS DEFINITIVOS PARA LA REHABILITACIÓN DE LA VIA E30-PEDRO VELEZ-CARLOS JULIO AROSEMENA, UBICADA EN EL CANTON EL EMPALME DE LA PROVINCIA DEL GUAYAS."

FOTOGRAFIA	CONSULTOR	SISTEMA	SATELITES
	INMOBILIARIA JOALPA S.A.	GPS Estatico	GNSS
	OPERADOR	REFERENCIA	FECHA DE OBSERVACION
	ING. ANGEL PINCAY	HITO - 11	12-may-22

DATOS LOCALES

UBICACIÓN: LA PLACA SE ENCUENTRA UBICADO EN LA ABCISCA 5+140, A LADO IZQUIERDO DE LA VIA.

COORDENADAS UTM SIRGAS 95 WGS 84

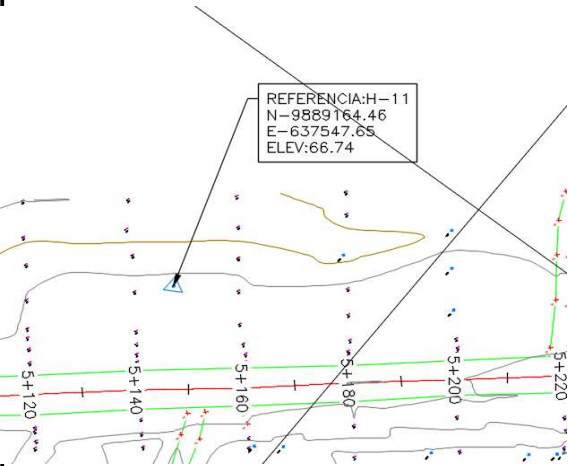
NORTE	ESTE	ALTURA ELIPSOIDAL
9889164,458	637547,651	66,740


COORDENADAS GEOGRAFICAS

LONGITUD	LATITUD	ALTURA
-79,76380252	-1,002527962	66,740

DESCRIPCION DEL PUNTO: PLACA DE ALUMINIO DE 0.15m DE DIAMETRO, MOJON DE HORMIGON DE 0.20m LOSA SUPERIOR Y 0.25m EN LA BASE INFERIOR, SOBRESALE 0.30m DEL NIVEL DEL TERRENO NATURAL

MONUMENTACION - LOCALIZACION





Ing. Angel Pincay HITO 11