GOBIERNO PROVINCIAL DEL GUAYAS

Prefectura del Guayas | Dirección Provincial de Estudios y Proyectos

OBRA: "ESTUDIOS Y DISEÑOS DEFINITIVOS PARA LA REHABILITACIÓN DE LA VIA E30–PEDRO VELEZ–CARLOS JULIO AROSEMENA, UBICADA EN EL CANTON EL EMPALME DE LA PROVINCIA DEL GUAYAS."

CONTENE: PLANOS DE SEÑALIZACIÓN VIAL 0+000 HASTA 1+000

PREFECTA: MSC. SUSANA GONZALEZ
ADMINISTRACION 2019 – 2023

UBICACION: CANTÓN EL EMPALME

ESCALA:	FECHA:	HOJA:
INDICADAS	OCTUBRE/2022	1/17

ORLANDO VICENTE CASAFRANCA GARCIA – DIRECTOR DE SEGURIDAD VIAL Y SEGURIDAD VIAL
VICTOR MARCELO CHACON LAPARDO – DIRECTOR VIAL Y TRÁNSITO
JORGE RAÚL CURELLO CUTIVEN – DIRECTOR DE ESTUDIOS Y FISCALIZACIÓN

UBICACIÓN GENERAL

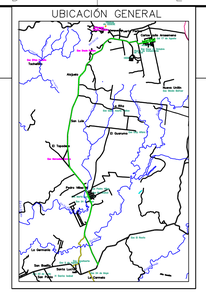

SIMBOLOGIA

EJE DE VIA		CURVA C/1m	
BORDE DE VIA		CURVA C/5m	
ESPALDON	0+000	ABCISADO	
ALCANTARILLA NUEVA		CASA/KIOSCOS/CABAÑAS	
VIA EXISTENTE		NORTE PLANTA	
CANAL EXISTENTE		TALUD DE CORTE	
POSTE		TALUD DE RELLENO	
PERFIL DEL TERRENO		PUNTO REFERENCIA	
PI		PERFIL DEL PROYECTO	

TABLA DE CURVA HORIZONTAL

PI–No	DEFLEXION	PC	PI	PT	TANG(m)	R(m)	Lc(m)	EXT(m)
C2	8°09'10"	0+048.31 N–9884463.61 E–638557.14	0+062.57 N–9884475.24 E–638548.90	0+076.77 N–9884487.92 E–638542.3914	14.25	200.00	28.46	0.51

TABLA DE CURVA HORIZONTAL

PI–No	DEFLEXION	PC	PI	PT	TANG(m)	R(m)	Lc(m)	EXT(m)
C1	9°41'55"	0+013.07 N–9884433.33 E–638575.09	0+030.04 N–9884448.63 E–638567.75	0+046.92 N–9884462.48 E–638557.9413	16.97	200.00	33.85	0.72

TABLA DE CURVA HORIZONTAL

PI–No	DEFLEXION	PC	PI	PT	TANG(m)	R(m)	Lc(m)	EXT(m)
C4	7°46'55"	0+699.80 N–9885042.41 E–638258.30	0+733.81 N–9885072.69 E–638242.83	0+767.71 N–9885104.79 E–638231.5963	34.01	500.00	67.91	1.16

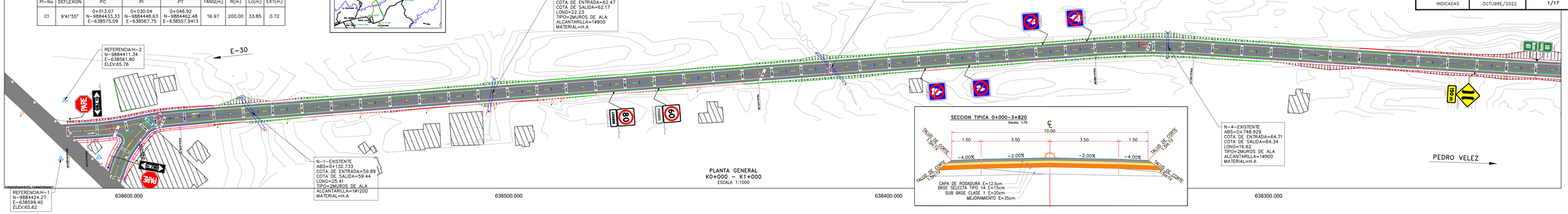

PLANTA GENERAL
K0+000 – K1+000
ESCALA 1:1000



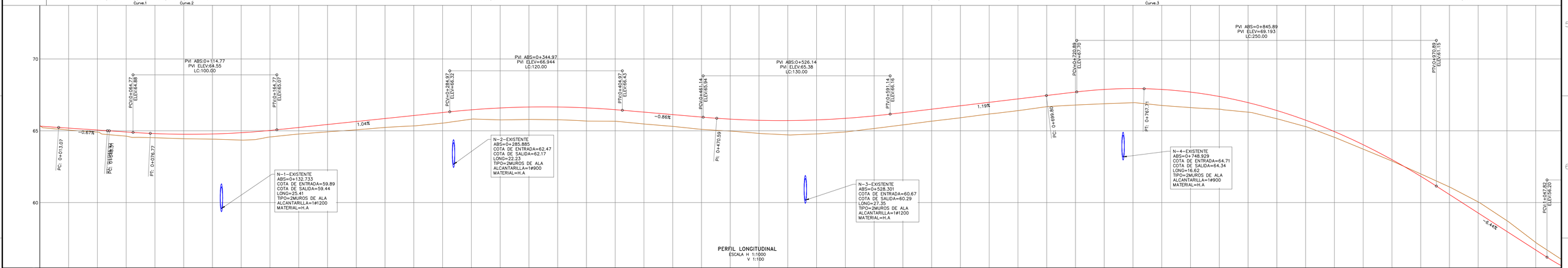

PERFIL LONGITUDINAL
ESCALA H 1:1000
V 1:100

| | | |