

**“PROYECTO DE VÍAS RURALES  
RESILIENTES” DE LA PROVINCIA DEL  
GUAYAS FINANCIADO CON RECURSOS DEL  
PRÉSTAMO BIRF No. IBRD 9722-EC.**

**CÓDIGO PROYECTO No. P504400**

**“Plan de Participación de las Partes  
Interesadas (PPPI)”**

**“Proyecto Rehabilitación y asfaltado de la  
Vía Colimes – Olmedo en Cantón Colimes de  
la provincia del Guayas”**

**Mayo 2025**

## Contenido

1	INTRODUCCIÓN.....	1
2	DESARROLLO Y MANTENIMIENTO DE CAMINOS RURALES de la VÍA COLIMES-OLMEDO. 1	
2.1	REHABILITACIÓN Y ASFALTADO DE LA VÍA COLIMES- OLMEDO .....	2
2.2	OBJETIVOS DEL PLAN DE PARTICIPACIÓN DE PARTES INTERESADAS.....	2
3	DESCRIPCIÓN Y ANÁLISIS DEL ÁREA DE INFLUENCIA DIRECTA VÍA COLIMES OLMEDO 3	
4	PARTES INTERESADAS EN EL TRAZADO DE LA VÍA COLIMES-OLMEDO.....	4
4.1	LEVANTAMIENTO DE INFORMACIÓN DE LAS PARTES INTERESADAS.....	4
4.2	PARTES AFECTADAS .....	5
4.3	OTRAS PARTES INTERESADAS. ....	6
4.4	GRUPOS VULNERABLES. Individuos o grupos menos favorecidos. ....	6
4.5	NECESIDADES DE LAS PARTES INTERESADAS DEL PROYECTO .....	7
4.5.1	TABLA DE NECESIDADES DE LAS PARTES INTERESADAS.....	7
5	ESTRATEGIA PROPUESTA PARA INCORPORAR LAS OPINIONES DE GRUPOS VULNERABLES .....	13
5.1	TABLA ESTRATEGIA DE PROPUESTA GRUPOS VULNERABLES.....	13
6	PROGRAMA DE PARTICIPACIÓN DE LAS PARTES INTERESADAS .....	14
6.1	Cronograma del Programa de Participación de las Partes Interesadas.....	14
6.1.1	TABLA DEL CRONOGRAMA DE ACTIVIDADES CON LAS PARTES INTERESADAS.15	
6.2	ESTRATEGIA PROPUESTA PARA LA DIVULGACIÓN DE PARTES INTERESADAS..16	
6.2.1	TABLA DE ESTRATEGIA PARA LA DIVULGACIÓN DE LAS PARTES INTERESADAS 16	
6.3	ESTRATEGIA DE CONSULTAS: .....	20
6.3.1	TABLA ESTRAEGIA DE CONSULTAS DE LAS PARTES INTERESADAS .....	20
7	RECURSOS Y RESPONSABILIDADES DE IMPLEMENTACIÓN DEL PPPI .....	24

7.1	FUNCIONES Y RESPONSABILIDADES DE GESTIÓN DEL PPPI.....	25
7.1.1	ORGANIGRAMA .....	26
8	MECANISMOS DE ATENCIÓN DE QUEJAS, SUGERENCIAS Y CONSULTAS.....	26
8.1	MECANISMOS DE QUEJAS Y RECLAMOS DE LA PREFECTURA DEL GUAYAS .....	28
8.1.1	TABLA DE MECANISMOS DE QUEJAS PREFECTURA DEL GUAYAS.....	29
9	SEGUIMIENTO Y PRESENTACIÓN DE INFORMES.....	32
10	GLOSARIO .....	34
11	ANEXO CONTACTOS DE PRIMEROS ACTORES PARTES INTERESADAS .....	34
12	ANEXO REGISTRO FOTOGRÁFICO .....	35

## 1 INTRODUCCIÓN.

Actualmente las vías rurales en la provincia del Guayas presentan un estado deficiente, la construcción de puentes y rehabilitación de vías a través de la implementación del Proyecto Vías Rurales Resilientes (P504400) es una necesidad urgente para mejorar la conectividad entre las provincias, cantones, parroquias y recintos del Guayas y que busca propulsar la economía, productividad y el desarrollo de las comunidades.

El Programa tiene como objetivo mejorar la infraestructura vial en zonas rurales. Además, de la implementación de obras hidráulicas esenciales para evitar el aislamiento de comunidades durante temporadas de lluvias. Así mismo expandir el acceso a una red de carreteras más seguras y resistentes, mejorando la conectividad, reduciendo los tiempos de traslado y elevando la accesibilidad a los servicios de transporte. La iniciativa comprende 15 intervenciones significativas que incluyen un mejoramiento de vías y construcción de puentes, todas dirigidas a potenciar el desarrollo socioeconómico, turístico y agropecuario de la provincia.

En lo que concierne al Proyecto Vial Colimes Olmedo basados en los datos e información técnica obtenida en los Estudios y Diseños definitivos realizados en el año 2024 por la firma consultora C.P.R Asociados C. Ltda y que están en el repositorio de proyectos de la Prefectura del Guayas. En el área social y técnica se parte de una línea base con resultados que sirven como punto de partida para la elaboración del Plan de Participación de Partes Interesadas (PPPI) y que algunos de estos datos se han podido corroborar y actualizar de acuerdo al contexto de la zona al año 2025 y así tener un documento diseñado y definitivo de acuerdo a los estándares del Banco Mundial, para su respectiva implementación.

Este programa se está desarrollando en conformidad con el Marco Ambiental y Social (MAS) del Banco Mundial, asegurando que se cumplan todos los requisitos ambientales y sociales necesarios para un desarrollo sostenible.

Todos los proyectos viales financiados por el BM requieren del diseño de un PLAN DE PARTICIPACIÓN DE LAS PARTES INTERESADAS (PPPI) con el que el Prestatario tendrá una guía para la identificación, vinculación y abordaje en el ámbito social de situaciones que se presenten, que deben atenderse y ser resueltas con la comunidad afectada, pero que también incluirá los mecanismos de difusión de las actividades constructivas del proyecto para que esté enterada. Así mismo tiene como finalidad mantener buenos vínculos del proyecto con la comunidad.

## 2 DESARROLLO Y MANTENIMIENTO DE CAMINOS RURALES DE LA VÍA COLIMES- OLMEDO.

El área de ejecución del proyecto Rehabilitación y Asfaltado de la vía Colimes- Olmedo, estará ubicada en el cantón Colimes de la provincia del Guayas y los recintos implicados en el trazado de la vía hasta al límite provincial donde finaliza, a continuación; La Liberata, Mapasingue, Sequel de Abajo, Sequel de Arriba, La Fortuna, Los Amarillos, Chumbo, San Francisco de Perinao, Las Cañitas, San Francisco, Sequillo, Cañas, Los Palmares y Rancho



Quemado. La población beneficiaria directa es 3846 habitantes y 7619 habitantes de la cabecera cantonal de Colimes como área de influencia indirecta (fuente PDOT GAD - Colimes)

## 2.1 REHABILITACIÓN Y ASFALTADO DE LA VÍA COLIMES- OLMEDO

La vía Colimes empieza desde la periferia de la cabecera cantonal del mismo nombre que está localizada geográficamente al norte de la provincia del Guayas, limita con los cantones Balzar al norte, Palestina al sur y con las provincias de; Los Ríos y Manabí al este y oeste respectivamente. La longitud del trazado de la vía comprende 29,16 kilómetros hasta llegar al límite con Manabí y en dirección al cantón Olmedo de esta provincia. En la actualidad esta vía presenta en su capa asfáltica malas condiciones para la circulación vehicular es por esto la necesidad de su pronta rehabilitación y construcción asfáltica que mejore la circulación y conectividad con otros cantones y parroquias, y a su vez el desarrollo económico agrícola, turístico y social de sus localidades y poblaciones.

Esta vía se clasifica como clase II y con un TPDA de 2209 vehículos por día según estudios del consultor en su análisis de tráfico 2024. El tramo vial está diseñado con dos carriles de 3.5 metros y espaldones de 2 metros, también se rediseñó el perfil longitudinal de esta con base a los niveles de inundación especificados en el estudio hidráulico. Por otro lado, se determinó que a los cuatro puentes existentes se ejecutarán tareas de mantenimiento, cuyas actividades serán trabajadas por carril, sin suspender la circulación vehicular y permitiendo el paso restringido con la debida gestión de control de tráfico.

A pesar de las condiciones de la vía se identifica circulación motorizada de vehículos de dos, tres y cuatro ruedas, transporte público y privado, pesado y liviano y bicicletas.

## 2.2 OBJETIVOS DEL PLAN DE PARTICIPACIÓN DE PARTES INTERESADAS.

- Establecer un enfoque sistemático con respecto a la participación de las partes interesadas que ayudará al contratista a identificarlas y crear y mantener una relación constructiva con ellas, sobre todo con las partes afectadas del proyecto.
- Evaluar el nivel de interés y de apoyo de las partes interesadas en relación con el proyecto y permitir que las opiniones de las partes interesadas se tengan en cuenta en la ejecución del proyecto en el desempeño ambiental y social.
- Promover durante todo el ciclo del proyecto la participación inclusiva y eficaz de las partes afectadas en relación con los eventos que podrían tener impacto en ellas, y brindar los medios necesarios para dicha participación.
- Garantizar que se divulgue información adecuada sobre los riesgos e impactos ambientales y sociales a las partes interesadas en un formato y de una manera que sean accesibles, oportunos, comprensibles y apropiados.
- Proporcionar a las partes afectadas por el proyecto medios accesibles e inclusivos para plantear problemas y reclamos, y permitir que el contratista responda a dichos reclamos y los gestione.

### 3 DESCRIPCIÓN Y ANÁLISIS DEL ÁREA DE INFLUENCIA DIRECTA VÍA COLIMES OLMEDO

El recorrido empieza en la coordenada 608542.41 m este y 9829847.01 m norte, a pocos metros se encuentra el puente Colimes que está ubicado sobre el río del mismo nombre, siguiendo la ruta del trazado se evidencia terrenos secos, no se evidencia población pero sí viviendas esporádicas sin aparente grado de afectación, luego se ubica quinta El Lago y quinta "el Ídolo" estos son centros de acogida que concurren a un festival anual entre los meses de noviembre y diciembre para el florecimiento de guayacanes, turistas concurren a este sector y hacen camping para disfrutar de este evento natural. Al avanzar un tramo de un kilómetro se identifica plantaciones de arroz y árboles hasta llegar a la capilla "San Jacinto" y a unos 100 metros la escuela "Emiliano Ordoñez Parrales", luego finca AMA, a lo largo de la vía, se identifica pequeños bosques y viviendas esporádicas e intercaladas con cultivos, se identifica el santuario del Hermano Miguel, luego donde la vía hace un recodo se encuentra la finca "La Martina" hasta llegar a un tramo de dos kilómetros aproximadamente que llega al límite provincial y donde ese encuentra, paraderos turísticos y puesto de comida. Cabe indicar que durante todo el recorrido hasta el final de la vía no se identificaron concentraciones o asentamiento poblacionales significativos.

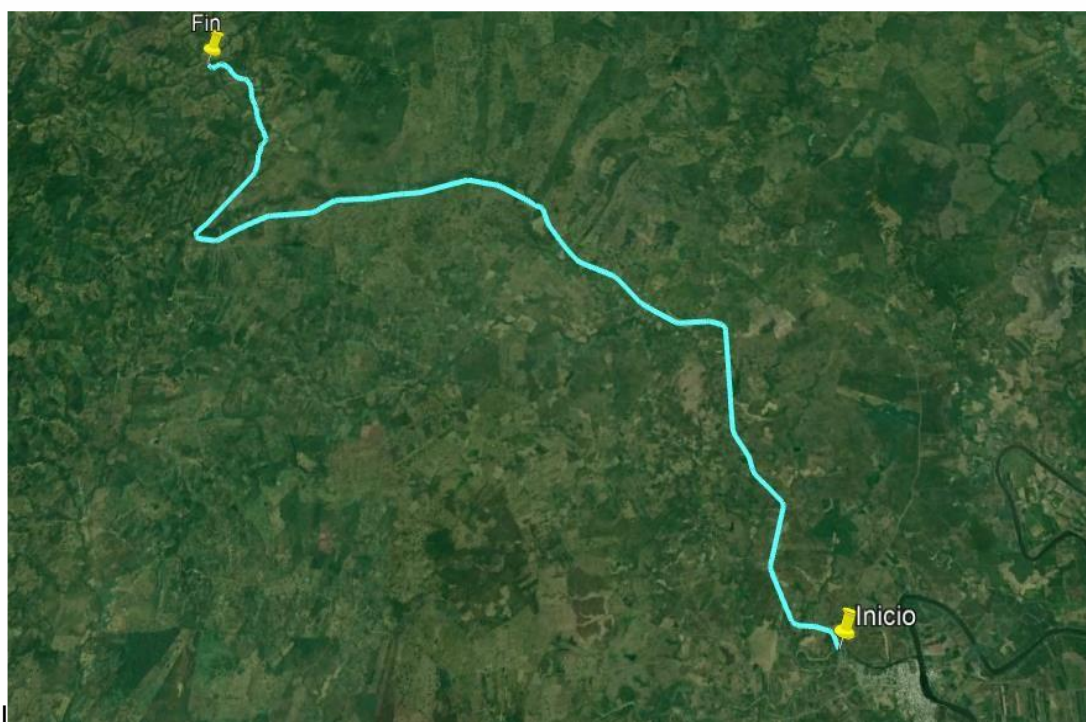


Ilustración 1. Ubicación del Proyecto -Colimes -Olmedo

Fuente: imágenes toma aérea Google Earth 2024

## 4 PARTES INTERESADAS EN EL TRAZADO DE LA VÍA COLIMES-OLMEDO

En lo que refiere al proyecto de la vía Colimes-Olmedo en la que se rehabilitará 29.16 kilómetros de vía incluyendo la rehabilitación de cuatro puentes que son; Puente Colimes, puente Sequillo, puente Sequel y puente Sequel -El Limón, de 105, 40, 50 y 30 metros de longitud respectivamente, además de los ductos cajones en las abscisas 09+ y en la que se define una población beneficiaria directa de 3182 habitantes. Para este proceso se aplicará una metodología según el estándar 10 del MAS del Banco Mundial que permitirá clasificar el grado de involucramiento e interés en el proyecto, las formas en que pudieran verse afectadas las por actividades constructivas de la vía.

### 4.1 LEVANTAMIENTO DE INFORMACIÓN DE LAS PARTES INTERESADAS

En la primera etapa que es una fase temprana en la preparación del programa, se convocó a este proceso de consultas preliminares a las autoridades de los GAD cantonales de las jurisdicciones donde se encuentra previstas las distintas intervenciones de los proyectos para la divulgación del "PROGRAMA DE VÍAS RURALES RESILIENTES EN LA PROVINCIA DEL GUAYAS" que se está gestionando el financiamiento externo con el Banco Mundial.

En cada socialización se explicó:

- Antecedentes y descripción del programa.
- Datos generales del diseño del proyecto y obras complementarias.
- Definición de los estándares ambientales y sociales que aplica al Banco Mundial.
- La matriz de evaluación de riesgos ambientales y sociales, incluyendo los Planes de Gestión Ambiental y Social que se desarrollarán para la gestión de impactos de las intervenciones
- La atención de los mecanismos de quejas y reclamos.

Esta actividad con autoridades del GAD del cantón "Colimes" se llevó a cabo el 27 de mayo del 2024 a las 14:30 en las instalaciones del GAD El Empalme en la que se remitieron los estudios y el plano de implantación general del proyecto para su validación y retroalimentación. (ver Anexo 1, registro fotográfico)

Este acercamiento en la elaboración y ejecución del proceso de consulta y socialización del Programa de Vías Resilientes en la provincia del Guayas dejó como conclusiones algunas lecciones aprendidas, entre estas; la consulta y socialización temprana con las autoridades locales y Partes Interesadas que permitió identificar y abordar preocupaciones y sugerencias desde el inicio, facilitando una mayor aceptación y colaboración en las etapas posteriores al proyecto. Además, el compromiso y predisposición de las autoridades de los GADs del cantón Colimes para colaborar en la ejecución del proyecto fue esencial para el éxito del proceso, reflejando la importancia de la coordinación interinstitucional. Cabe indicar que en esta reunión manifestaron su interés entusiasmo y deseo por la construcción del proyecto y también la fecha tentativa de inicio de trabajos ya que es una necesidad imperiosa para la integración de sus recintos, parroquias y poblados que optimice tiempo y distancia para su traslado. Funcionaria de la Prefectura del Guayas en la socialización respondió que la obra tiene como inicio tentativo el año 2025 por los procesos que implican



las contrataciones. Mantener una comunicación clara y abierta con todas las Partes Interesadas fue fundamental para construir confianza y evitar malentendidos.

También como recomendaciones que surgieron como aspectos importantes de este acercamiento fueron realizar consultas con las comunidades implicadas en torno a la rehabilitación de la vía al momento de iniciar la licitación del proyecto para su intervención. Esto evitará levantar expectativas prematuras que puedan generar un ambiente conflictivo. Además, se deberá capacitar al personal involucrado para manejar adecuadamente las inquietudes y sugerencias de las comunidades a fin de garantizar la atención de lo comunicado.

Finalmente, se recomienda establecer claramente los alcances y limitaciones del proyecto desde el inicio, para gestionar adecuadamente las expectativas de las comunidades intervenidas y Partes Interesadas. También, implementar un sistema de monitoreo y evaluación continua durante todo el proceso de consulta y socialización que permitirá identificar áreas de mejora y adaptar estrategias según sea necesario.

Por otro lado, para el desarrollo y elaboración del PPPI desde el área social de la Unidad Ejecutora de Proyectos de la Prefectura se tuvo acercamientos tempranos con el director de obras públicas y la directora de Participación y Vinculación Social del GAD cantonal de Colimes. Ver Anexo 8 Contactos con funcionarios- Registro Fotográfico. (4/04/2025)

Para la elaboración de este PPPI se hizo la revisión de los informes socioeconómicos y de expropiación que permita definir algunos aspectos de infraestructura que estarían relacionados al involucramiento con ciertas entidades como por ejemplo empresas de Luz, de telefonía, entidades ejecutivas, de salud, negocios, religiosas, gremiales, etc. También conocer el contexto físico de infraestructura, ubicación de negocios, instalaciones, viviendas o asentamientos que pudieran verse afectados por la rehabilitación de la vía. En esta visita preliminar de reconocimiento del lugar y que ha permitido constatar con el estudio social previo existen afectaciones aparentes, de viviendas, religiosa, cultivos, lo que se evidencia es un poste de luz que con las debidos procedimientos y trámites establecidos en este PPPI puede darse un adecuado tratamiento para su traslado provisional de ser el caso. Se registra informe de expropiaciones donde se identifica y describe diez (10) intervenciones o casos de expropiación en el proyecto.

## 4.2 PARTES AFECTADAS

Llámesse a Partes Afectadas a todos aquellos individuos, grupos humanos, comunidades locales y otras partes interesadas que han sido identificadas en los asentamientos poblacionales próximos al proyecto, y que puedan verse afectados por éste de manera directa o indirecta y de forma positiva o negativa.

Este PPPI se enfoca de forma directa y adversa por las actividades del proyecto. Por eso en relación a las poblaciones de Colimes y las poblaciones de los recintos que se encuentran en el trazado de la vía se ha elaborado un esquema de las zonas de impacto ubicando a estas dos comunidades y localidades intermedias dentro de una zona geográfica con la que se ha podido definir o precisar el área de influencia del proyecto. Entonces, bajo este

esquema se debe identificar y definir las partes que pudieran ser afectadas que se encuentran colindantes al trazado de la vía como, por ejemplo:

Propietarios y usuarios colindantes a la vía, propietarios de predios que tienen parcelas o cultivos colindantes a la vía. Centros Educativos, Templos religiosos, negocios formales asentados junto a la vía, comerciantes informales que trabajan en la vía, compañías de transporte (que hacen uso de la vía), transportistas informales (que trabajan en la vía).

#### **4.3 OTRAS PARTES INTERESADAS.**

Llámesese a "Otras Partes Interesadas" a un grupo más amplio de partes que puedan tener interés en el proyecto debido a su ubicación, proximidad a recursos o de otro tipo o debido al sector o las partes involucradas que pueden ser funcionarios de entidades públicas locales, líderes comunitarios, medios de comunicación; prensa escrita y/o emisoras radiales y organizaciones de la sociedad civil, particularmente aquellas que trabajan con las comunidades afectadas. Si bien es cierto que estos grupos no se verían afectados directamente por el proyecto, pero podrían tener alguna función en su preparación (por ejemplo; permisos o autorizaciones, gestión de cooperación y coordinación estratégica para resolución de situaciones que representen obstáculos en la ejecución de actividades y avance de obra o también amenazas de alguna índole a las comunidades, sea por riesgos o suspensión de servicios etc.) Entonces, bajo este esquema de identificación se define las Partes Afectadas que se encuentran colindantes al trazado de la vía y que se detalla a continuación:

GAD Cantonal de Colimes, comunas y recintos fuera del trazado, Ministerio de Ambiente Agua y Transición Ecológica- zonal/provincial, CNEL, Secretaría Nacional de Gestión de Riesgos, Comisión de Tránsito del Ecuador, Benemérito Cuerpo de Bomberos de "Colimes" personas que usan la red vial provincial, Comité de Operaciones de Emergencia (cantonal y provincial), Organizaciones y de compañías, Organizaciones y Cooperativas de transporte público (que transitan o hacen uso de la vía), asociación de comerciantes, artesanos de localidades cercanas que puedan hacer uso de la vía, Contratistas y subcontratistas.

#### **4.4 GRUPOS VULNERABLES. Individuos o grupos menos favorecidos.**

Para entender los impactos del proyecto y analizar si pueden impactar de manera negativa y desproporcionada sobre personas o grupos menos favorecidos o vulnerables y que generalmente no pueden expresar sus preocupaciones ni comprender los impactos del proyecto, se definen pautas que puedan ayudar a estructurar un método para entender los puntos de vista de estos grupos

Limitaciones que impiden a estos individuos o grupos vulnerables participen en el proceso planificado. Como, por ejemplo; diferencias de idioma, falta de transporte a los eventos, inaccesibilidad de los lugares, cualquier tipo de discapacidad, adultos mayores, grupos de migrantes en calidad de refugiados, personas con enfermedades catastróficas, personas en condición de vulnerabilidad económica, estudiantes de los centros educativos, grupos étnicos asentados. También dificultades con respecto a horarios o desplazamiento a lugares donde se realizan consultas públicas.

#### 4.5 NECESIDADES DE LAS PARTES INTERESADAS DEL PROYECTO

En este documento PPPI, se describe el proceso de participación, los métodos, incluida la secuencia, los temas de consulta y las Partes Interesadas destinatarias del proyecto. cabe destacar que el proyecto no admitirá represalias contra las partes interesadas que no compartan puntos de vista relacionados al proyecto financiados por el Banco Mundial.

**Metodología a Implementarse.** - Como necesidades de las partes interesadas en este aspecto se realizará de ser el caso, talleres dirigidos a la población beneficiaria, socializaciones de avance de información de avance de obra, reuniones con actores y líderes sociales, reuniones técnicas con otras Partes interesadas. Uso, socialización de canales informativos como la página web de la Prefectura del Guayas.

**Necesidades relacionadas con el idioma.** - con relación a este aspecto en la circunscripción del proyecto no se identificaron etnias o poblaciones indígenas en las que se deba incorporar un idioma característico. Se establece como una necesidad relacionadas al idioma, el idioma oficial del país.

**Necesidades específicas.** - se refiere a todo lo que esté relacionado a la información sea está escrita o difundida de manera verbal a las Partes Interesadas. Para esto se considerará; fácil acceso a la información.

##### 4.5.1 TABLA DE NECESIDADES DE LAS PARTES INTERESADAS

Parte Interesada	Grupo de Partes interesadas	Características principales	Medios de notificación preferidos (correo electrónico, teléfono, radio, carta)
Recintos que estén en el trazado de la vía	Partes Afectadas	Comunidad asentada en el trazado de la vía, viviendas y terrenos	Carteleros en sitios estratégicos, visibles, seguros, accesibles, de masiva concurrencia y alto tránsito de personas Distribución de volantes,
Caseríos, viviendas esporádicas, fincas y terrenos		Viviendas o caseríos de viviendas asentadas en el trazado de la vía con cultivos, granjas de animales, con o sin accesos de entrada y salida de vehículos a fincas y terrenos	
Propietarios y usuarios de predios colindantes con la vía		aquellos que están asentados junto al trazado de la vía y que recibirían posibles afectaciones durante el proceso constructivo	
Familias afectadas por variantes de trazado		aquellas que al presentarse cambios de trazado podrían verse afectadas por actividades constructivas	
Barrios de Colimes (en el trazado)		barrios que tengan viviendas y habitantes asentados junto al trazado de la vía, y que podrían verse afectados por actividades constructivas	



Parte Interesada	Grupo de Partes interesadas	Características principales	Medios de notificación preferidos (correo electrónico, teléfono, radio, carta)
Escuelas que se hallen en el trazado de la vía	Partes Afectadas	centro educativo que podría verse afectada su población escolar en la movilidad de estudiantes, padres de familia y personal educativo, por actividades constructivas de la vía y operación de la vía	afiches en sitios estratégicos y mayor tránsito y concurrencia de personas, grupos de WhatsApp, correos electrónicos, números de teléfonos
Templos Religiosos, iglesias		Inmuebles religiosos situados junto al trazado de la vía que pudieran verse afectada por actividades constructivas y operatividad de la vía	
Negocios formales asentados junto a la vía		Negocios instalados en el trazado de la vía, como tiendas, bazares, talleres, restaurantes, que pudieran verse afectados en sus actividades económicas por la construcción de la vía.	
Comerciantes informales que trabajan en la vía		negocios informales móviles instalados en el trazado de la vía que pudieran verse afectados en sus actividades económicas por la construcción de la vía.	Carteleros en sitios estratégicos, visibles, seguros, accesibles, de masiva concurrencia y alto tránsito de personas Distribución de volantes, afiches en sitios estratégicos y mayor tránsito y concurrencia de personas, grupos de WhatsApp, correos electrónicos, números de teléfonos
Compañías / Cooperativas de transporte público (que trabajan en la vía)		Aquellas compañías o cooperativas regularizadas que hacen uso diario de la vía y que podrían ver afectados sus recorridos y por consiguiente el lucro de sus actividades	
Otras recintos o poblados cercanos a la vía		Aquellos asentamientos o poblaciones que tienen vías conectadas al trazado y que se verían afectadas por las construcciones e interrupciones de circulación vehicular	
Transportistas informales que trabajan en la vía		Aquellos grupos que no están regularizadas que ofrecen servicios de transporte y hacen uso diario de la vía	
Organizaciones Transportes formales que hacen uso de la vía		Unidades de transporte popular de pasajeros que circulan en la vía y que pudieran afectarse por interrupciones resultado de los trabajos del proyecto.	

Parte Interesada	Grupo de Partes interesadas	Características principales	Medios de notificación preferidos (correo electrónico, teléfono, radio, carta)
GAD cantonal Colimes	Otras Partes Interesadas	Entidad interesada en el desarrollo del proyecto y que estaría dispuesta en cooperar en desenvolvimiento de sus actividades constructivas	Oficios, correos electrónicos institucionales, mensajería personalizada por WhatsApp
Barrios de Colimes (fuera del trazado)		Organizaciones barriales interesadas en el proyecto, que resultarían beneficiadas y que también estarían dispuestas a cooperar en actividades puntuales relacionadas a los aspectos sociales del proyecto.	
Ministerio de Ambiente Agua y Transición Ecológica - Zonal / Provincial		Entidad reguladora en el área ambiental y social que bajo su normativa emite permisos ambientales para la ejecución de proyectos.	
GAD cantonal Colimes		Entidad que con sus departamentos Jurídico y catastro se realizarían gestiones relacionadas a temas de expropiaciones de ser el caso	
Ministerio de Transporte y Obras Públicas		Coordinación con el MTOP acceso a planes y normativas (planes maestros viales y normativas viales aplicables al sector rural), estadísticas de tráfico, (carga vehicular proyectada en la red vial bajo la jurisdicción del MTOP) Coordinación técnica. Identificación de proyectos viales resilientes en ejecución por parte del MTOP.	
CNEL (identificar la correspondiente)	Otras Partes Interesadas	Entidad pública de electricidad con quienes se gestionarían un plan de reubicación de postes y tendido eléctrico en el caso necesario por la construcción de la vía. Coordinar tiempos suspensión de energía que serían socializados a las comunidades.	
CNT (identificar la correspondiente)		Entidad pública de telecomunicaciones con la que se gestionaría un plan de reubicación de postes y	

Parte Interesada	Grupo de Partes interesadas	Características principales	Medios de notificación preferidos (correo electrónico, teléfono, radio, carta)
		cableados de servicio telefónico de ser el caso.	
Secretaría Nacional de Gestión de Riesgos		Acercamiento y gestión con esta entidad que podría facilitar resultados estadísticos sobre el estado actual de las carreteras del Guayas incluidos indicadores de condición climática o evaluación de la condición volcánica e inundación o deslaves de en las vías que serán esenciales para garantizar la sostenibilidad.	Oficios, correos electrónicos institucionales, mensajería personalizada por WhatsApp
Comisión de Tránsito del Ecuador		Entidad de Tránsito nacional con la que es necesario establecer interacción para dar cumplimiento a uno de los objetivos del proyecto que es mejorar la conectividad vial resiliente, sostenible y segura en las zonas rurales. Por consiguiente, es necesario, el acercamiento para consultar el estado base de siniestros viales a la fecha.	
Personas que usan la red vial provincial		Todas aquellas personas que hacen uso necesario de la vía que viven en fincas, haciendas, camaroneras o caseríos cercanos al proyecto.	
Comité de Operaciones de Emergencia (Cantonal y Provincial)		Entidad cantonal y provincial adscritas	
INPC Instituto Nacional de Patrimonio y Cultura		Entidad de gobierno que se encarga de promover la preservación, conservación, y salvaguardia del patrimonio cultural del país mediante la investigación y el control técnico. También a la que tendría que reportarse hallazgos arqueológicos en el trazado (en el caso que los hubiera) y se coordina para algún tipo de intervención	Oficios, correos electrónicos institucionales, mensajería personalizada por WhatsApp
Asociaciones de comerciantes, artesanos de localidades cercanas al proyecto	Otras Partes Interesadas	Aquellas que, por reconstrucción de la vía, pudieran verse interesadas por el proyecto y contribuyan con sugerencias o recomendaciones	

Parte Interesada	Grupo de Partes interesadas	Características principales	Medios de notificación preferidos (correo electrónico, teléfono, radio, carta)
		en el proyecto para mejorar el servicio vial.	
Contratistas y subcontratistas		Empresas adjudicadas en la ejecución del proyecto como Contratista, subcontratistas y Fiscalización que tendrán un rol protagónico en el proyecto y llevarán a cabo también la ejecución y cumplimiento de las actividades sociales con partes afectadas, otras partes interesadas y grupos vulnerables.	
Adultos Mayores	Grupos vulnerables	Personas mayores de 65 años que viven junto al trazado de la vía y que pueden estar afectados por efectos de actividades constructivas.	Carteleros en sitios estratégicos, visibles, seguros, accesibles, de masiva concurrencia y alto tránsito de personas.
Personas con discapacidad		aquellas que tienen alguna discapacidad sea física, intelectual, auditiva o visual. Que estarían en condiciones de vulnerabilidad, sea por efectos constructivos como ruido, polvo y fácil movilidad	
Personas con enfermedades catastróficas		aquellas que tienen un cuadro clínico delicado por enfermedades terminales o crónicas, sea cáncer, lupus, insuficiencia renal entre otras. Se considera personas con vulnerabilidad ante efectos constructivos como, polvo, ruido y libre movilidad.	
Personas en condiciones vulnerabilidad económica		Aquellas que se visibilice condiciones de carencia y precariedad extrema	
Estudiantes de los centros educativos en el trazado	Grupos Vulnerables	personas que transitan en la vía (generalmente estudiantes, niños, niñas y jóvenes, padres y madres de familia, y personal administrativo y docente), que asisten regularmente a los centros educativo, y que por efectos de la reconstrucción de la vía se ve afectado el tránsito normal.	Distribución de volantes, afiches en sitios estratégicos y mayor tránsito y concurrencia de personas, grupos de WhatsApp, correos electrónicos, números de teléfonos
Comerciantes informales / Vendedores ambulantes		aquellos que están instalados en el trazado de la vía de y que podrían verse afectados en el lucro de sus actividades comerciales	



Parte Interesada	Grupo de Partes interesadas	Características principales	Medios de notificación preferidos (correo electrónico, teléfono, radio, carta)
Personas migrantes en calidad de refugiados		Personas extranjeras que se encuentran refugiados por situaciones de violencia, crisis o amenazas en su país de origen	
Grupos étnicos		identificación de grupos étnicos en las comunidades Colimes. Como asociaciones de grupos campesinos y montubios, indígenas o afrodescendientes	





## 5 ESTRATEGIA PROPUESTA PARA INCORPORAR LAS OPINIONES DE GRUPOS VULNERABLES

En el marco del proyecto de la construcción del puente se receptorán y responderán de manera asertiva, ecuánime y oportuna las opiniones de los Grupos Vulnerables o menos favorecidos con el fin de eliminar los obstáculos a la participación plena y el acceso a la información la misma que se implementará durante todo el ciclo del proyecto desde el inicio y ejecución de obras de cierre y que dentro de los plazos del cronograma de manera continua durante el tiempo de ejecución. La responsabilidad de la aplicación de esta estrategia estará a responsabilidad de la Unidad Ejecutora de Proyectos de la Prefectura, Contratista y empresa de fiscalización adjudicadas.

### 5.1 TABLA ESTRATEGIA DE PROPUESTA GRUPOS VULNERABLES

Partes Interesada	Método utilizado	Resultados esperados	Responsables
Adultos mayores, personas mayores de 65 años	Reuniones, talleres participativos. Atención por personal asignado a resolver temas locales o comunitarios. Mecanismos de quejas y reclamos	Población vulnerable debidamente informada con garantías de participación para retroalimentar o emitir comentarios, quejas, reclamos o inconformidades	Unidad Ejecutora de Proyectos Prefectura: Contratista Fiscalización
Personas con discapacidad, que hacen uso diario de la vía			
Personas con enfermedades catastróficas, que hacen uso diario de la vía			
Personas con condiciones de vulnerabilidad económica, que hacen uso diario de la vía			
Estudiantes de los centros educativos que hacen uso diario de la vía niños y adolescentes que hacen transitan y hacen uso de la vía			
Grupos étnicos (montubios, afroecuatorianos) principalmente mujeres			
Mujeres, mujeres embarazadas amas de casa y niños, grupos de personas que pudieran recibir impactos por efectos de ruido polvo y vibración			
Personas migrantes en calidad de refugiadas			



## 6 PROGRAMA DE PARTICIPACIÓN DE LAS PARTES INTERESADAS

### 6.1 Cronograma del Programa de Participación de las Partes Interesadas

Para la ejecución del proyecto Rehabilitación y Asfaltado de la vía Colimes, se ha establecido un cronograma de actividades donde las Partes Interesadas, participarán para ser informadas y consultadas sobre aspectos sociales, necesidades, inquietudes desde la fase previa a los inicios de trabajos, durante toda la ejecución hasta su cierre.

Cabe indicar que se contempla 17 meses de actividades con las Partes interesadas, dos meses en la fase previa en la que se llevará a cabo la asignación del Contratista, también se cumplirán todas las actividades de resolución del Plan de Reasentamiento con partes interesadas afectadas resultantes de su identificación. Se realizará la socialización de inicio de obra el prestatario con los responsables del proyecto, especialistas sociales y técnicos harán una socialización sobre el proyecto, su naturaleza y alcance, sus fases y tiempos, aspectos técnicos, cronograma de actividades y demás actividades de socialización

En la etapa de ejecución de trabajos en los 15 meses de duración se llevará a cabo reuniones informativas de avance de obra antes de su ejecución donde todas las partes interesadas puedan participar y el prestatario con los responsables, especialistas sociales y técnicos harán una socialización sobre el proyecto, su naturaleza y alcance, fases y tiempos, aspectos técnicos, cronograma de actividades, demás actividades de socialización, canales de comunicación relacionados al sistema de sugerencias quejas y reclamaciones y en la culminación del proyecto una socialización de cierre del proyecto. Es importante que en todas las reuniones de socialización se generen espacios participativos para que las Partes Interesadas puedan expresar sus opiniones, consultas, sugerencias y necesidades, una comunicación fluida, armónica, dinámica e interactuante, consolidará los vínculos con el Prestatario y dará un concepto positivo a las Partes Interesadas con este.

### 6.1.1 TABLA DEL CRONOGRAMA DE ACTIVIDADES CON LAS PARTES INTERESADAS (en meses)

ETAPAS DEL PROYECTO	1	2	3	4	5	6	7	8	9	10	11	12	13	14	15	16	17	18
Licitación y adjudicación de Obra																		
Divulgación a la partes interesadas																		
Plan de Reasentamiento																		
Inicio y ejecución de de obra																		
Socialización de cierre y entrega de obra																		

	Divulgación a las Partes Interesadas Anuncio del Proyecto
	Socialización avance de obra Partes Interesadas
	Socialización cierre de obra Partes Interesadas

## 6.2 ESTRATEGIA PROPUESTA PARA LA DIVULGACIÓN DE PARTES INTERESADAS.

Estrategia propuesta para incorporar la retroalimentación de las Partes Interesadas (Con énfasis en grupos vulnerables). Para este segmento se establece una retroalimentación con las Partes Interesadas identificadas. esto permitirá que los grupos vulnerables refuerquen este aspecto en su divulgación, así mismo, queden empoderados de su ubicación dentro del proyecto, la misma que se llevará a cabo en reuniones de socialización y talleres que permitan entender la importancia y aplicabilidad sobre todo con estos grupos vulnerables.

**Tiempo de implementación, cronogramas, lugares y fechas.** – La divulgación a las Partes Interesadas tendrá vigencia durante la etapa de todo el ciclo del proyecto que será de 14 meses. La primera reunión con las partes interesadas y donde se efectuará la divulgación será en el 2do mes del proyecto dos socializaciones para la divulgación de avance de obra que será una en el 6to mes y otra en el 11vo en donde también se hará consulta con las Partes Interesadas y una socialización de finalización y cierre que se llevará a cabo en el 14vo mes (véase cronograma que antecede numeral 6.2).

### 6.2.1 TABLA DE ESTRATEGIA PARA LA DIVULGACIÓN DE LAS PARTES INTERESADAS

Parte Interesada	Lista de información que se divulgará	Métodos propuestos	Medio para verificar el cumplimiento (actividades medibles)	Estrategia propuesta para incorporar la retroalimentación de las partes interesadas (con énfasis en los grupos vulnerables)
Recintos de Colimes	Cronogramas de obra, los nombres de contratistas asignados, mecanismos de quejas y reclamos disponibles, mecanismos y requisitos para contratación de mano de obra local	Carteleros de dispensarios de Salud (DSP), paradas de bus, perifoneo, afiches instalados en sitios estratégicos y visibles para las partes afectadas y distribución de volantes informativas. Página Oficial del GAD de la Prefectura del Guayas.	Verificación de cumplimiento, asistencia y acompañamiento a responsable de divulgación de información. Registro fotográfico levantado en las actividades de divulgación, registro de firmas en reuniones comunitarias y actas de asistencia. En	Retroalimentación con partes interesadas sobre el PPPI, reuniones de socialización, talleres, que permita entender la importancia y su aplicabilidad en el proyecto sobre todo con grupos vulnerables.
Propietarios y usuarios de predios colindantes con la vía				
Familias afectadas por variantes de trazado				
Barrios de los recintos de Colimes (en el trazado)				

Parte Interesada	Lista de información que se divulgará	Métodos propuestos	Medio para verificar el cumplimiento (actividades medibles)	Estrategia propuesta para incorporar la retroalimentación de las partes interesadas (con énfasis en los grupos vulnerables)
<p>Barrios de Colimes (en el trazado)</p> <p>Escuelas y/o Centros educativos en /o cerca al trazado</p> <p>Iglesias o Templos Religioso</p> <p>Negocios formales asentados junto a la vía</p> <p>Comerciantes informales que trabajan en la vía</p> <p>Compañías / Cooperativas de transporte público (que trabajan en la vía)</p> <p>Transportistas informales que trabajan en la vía</p>	Cronogramas de obra, los nombres de contratistas asignados, mecanismos de quejas y reclamos disponibles, mecanismos y requisitos para contratación de mano de obra local	Carteleras de dispensarios de Salud (DSP), paradas de bus, perifoneo, afiches instalados en sitios estratégicos y visibles para las partes afectadas y distribución de volantes informativos. Página Oficial del GAD de la Prefectura del Guayas.	casos especiales sondeos con instrumento de levantamiento de encuestas para conocer si ha llegado la información esperada	Retroalimentación con partes interesadas sobre el PPPI, reuniones de socialización, talleres, que permita entender la importancia y su aplicabilidad en el proyecto sobre todo con grupos vulnerables.
<p>Barrios de los recintos de Colimes</p> <p>GAD cantonal de Colimes</p> <p>Ministerio de Ambiente Agua y Transición Ecológica - Zonal / Provincial</p>	Carta de presentación del proyecto a otras partes interesadas y solicitud de necesidades según sea el caso	<p>Carteleras en el DSP Salud, Cartelera en sitio visibles y de gran afluencia de personas, perifoneo, afiches instalados en sitios estratégicos y visibles para las partes afectadas y distribución de volantes informativos.</p> <p>Difusión de la página oficial de Prefectura. Correos electrónicos, oficios y comunicaciones dando a conocer del proyecto a otras partes interesadas</p>	<p>Registro fotográfico, registro de firmas de asistencia, Actas de reunión con firmas de registro, encuestas nivel de aceptación del proyecto.</p> <p>Registro fotográfico, registro de firmas de asistencia, Actas de reunión con firmas de registro,</p>	<p>Retroalimentación con partes interesadas sobre el PPPI, reuniones de socialización, talleres, que permita entender la importancia y su aplicabilidad en el proyecto sobre todo con grupos vulnerables.</p> <p>Información digital vía correo electrónico partes interesadas con énfasis grupos vulnerables.</p>

Parte Interesada	Lista de información que se divulgará	Métodos propuestos	Medio para verificar el cumplimiento (actividades medibles)	Estrategia propuesta para incorporar la retroalimentación de las partes interesadas (con énfasis en los grupos vulnerables)
Municipio del Cantón Colimes	Carta de presentación del proyecto a otras partes interesadas y solicitud de necesidades según sea el caso		encuestas nivel de aceptación del proyecto.	
Ministerio de Transporte y Obras Públicas				
CNEL (identificar la correspondiente)				
CNT (identificar la correspondiente)				
Secretaría Nacional de Gestión de Riesgos				
Comisión de Tránsito del Ecuador				
Cuerpo de Bomberos de las Parroquia de Colimes		Carteleras en el DSP Salud, Cartelera en sitio visibles y de gran afluencia de personas, perifoneo, afiches instalados en sitios estratégicos y visibles para las partes afectadas y distribución de volantes informativos.	Registro fotográfico, registro de firmas de asistencia, Actas de reunión con firmas de registro.	
Personas que usan la red vial provincial				
Comité de Operaciones de Emergencia (Cantonal y Provincial)				
Organizaciones de Compañías / Cooperativas de transporte público (que trabajan en la vía)		Difusión de la página oficial de Prefectura. Correos electrónicos, oficios y comunicaciones dando a conocer del proyecto a otras partes interesadas		

Parte Interesada	Lista de información que se divulgará	Métodos propuestos	Medio para verificar el cumplimiento (actividades medibles)	Estrategia propuesta para incorporar la retroalimentación de las partes interesadas (con énfasis en los grupos vulnerables)
Asociaciones de comerciantes, artesanos de localidades cercanas que puedan hacer uso de la vía.	Carta de presentación del proyecto a otras partes interesadas y solicitud de necesidades según sea el caso			
Contratistas y subcontratistas		Difusión de la página oficial de Prefectura. Correos electrónicos, oficios y comunicaciones dando a conocer del proyecto. TDR.S PGAS. Del proyecto, PPPI. Etc.	Registro fotográfico, registro de firmas de asistencia, Actas de reunión con firmas de registro.	Retroalimentación con partes interesadas sobre el PPPI, reuniones de socialización, talleres, que permita entender la importancia y su aplicabilidad en el proyecto sobre todo con grupos vulnerables.
Adultos Mayores	cronogramas de obra nombres de contratistas asignados, mecanismos de quejas y reclamos disponibles, mecanismos y requisitos para contratación de mano de obra local	Carteleras en el DSP Salud, Cartelera en lugar visible y gran afluencia, perifoneo, afiches instalados en sitios estratégicos y visibles para las partes afectadas y distribución de volantes informativas.	Registro fotográfico, registro de firmas de asistencia, Actas de reunión con firmas de registro, encuestas nivel de aceptación del proyecto.	Retroalimentación con partes interesadas sobre el PPPI, reuniones de socialización, talleres, que permita entender la importancia y su aplicabilidad en el proyecto sobre todo con grupos vulnerables.
Personas con discapacidad				
Personas con enfermedades catastróficas				
Personas en condiciones vulnerabilidad económica				
Estudiantes de los centros educativos en el trazado				
Comerciantes informales / Vendedores ambulantes				
Grupos étnicos				
Personas migrantes en calidad de refugiados				



### 6.3 ESTRATEGIA DE CONSULTAS:

Las partes interesadas del Proyecto Rehabilitación y asfaltado de la vía Colimes -Olmedo tendrán accesos a canales comunicativos y de información donde podrán expresar sus opiniones, reclamaciones, consultas y sugerencias. Para esto se implementará una metodología adecuada que permita llevar a cabo estas necesidades para el proyecto. El Contratista implementará un sistema de comunicación con instrumentos que permita esta interactividad, y que sea eficiente, eficaz, diligente en los que las Partes Interesadas se sientan escuchados, atendidos en sus necesidades, requerimientos, consultas respondidas satisfactoriamente y de manera oportuna. Este sistema de comunicación incluirá:

- Entrevistas con las Partes Interesadas y/o la organización pertinente.
- Encuestas, sondeos y cuestionarios
- Reuniones públicas, talleres o grupos de discusión sobre temas específicos
- Métodos participativos
- Cualquier otro método tradicional de consulta y toma de decisiones.

Esta metodología podría cambiar de acuerdo a los escenarios presentados dentro del proyecto con relación a las Partes Interesadas y debe ser implementada por el Contratista y Fiscalización deberá realizar el seguimiento y control de estas actividades con los respectivos medios de verificación que soporten estas actividades.

A continuación, se presenta matriz de necesidades de Consultas:

#### 6.3.1 TABLA ESTRATEGIA DE CONSULTAS DE LAS PARTES INTERESADAS

Parte Interesada	Tema de consulta	Método utilizado	Cronograma: lugares y fechas
Recintos Colimes (En el trazado) Propietarios y usuarios de predios colindantes con la vía Familias afectadas por variantes de trazado	Partes afectadas: Trazado de la vía, aspectos constructivos del proyecto, tiempo de duración. Inquietudes por posibles afectaciones. Diversas inquietudes que puedan surgir relacionadas al proceso de las actividades constructivas	Partes afectadas: Reuniones dinámicas participativas, talleres. Mensajería de consultas por canales de comunicación hábiles y disponibles como Buzón de Sugerencias, Punto de Información. Línea telefónica con WhatsApp personalizados u	Partes afectadas *Reuniones bimensuales convocadas por invitación con 48 horas de anticipación en lugares y espacios adecuados

Parte Interesada	Tema de consulta	Método utilizado	Cronograma: lugares y fechas
Barrios de los recintos de Colimes (en el trazado)	Partes afectadas: Trazado de la vía, aspectos constructivos del proyecto, tiempo de duración. Inquietudes por posibles afectaciones. Diversas inquietudes que puedan surgir relacionadas al proceso de las actividades constructivas	grupales, correos electrónicos o plataforma digital de consultas P.G.  Partes afectadas: Reuniones dinámicas participativas, talleres. Mensajería de consultas por canales de comunicación hábiles y disponibles como Buzón de sugerencias, Punto de Información. Línea telefónica con WhatsApp personalizados u grupales, correos electrónicos o plataforma digital de consultas P.G.	Partes afectadas *Reuniones bimensuales convocadas por invitación con 48 horas de anticipación en lugares y espacios adecuados
Escuela y/o Centros educativos cercanos al trazado			
Iglesias y Templo Religiosos en el trazado			
Negocios formales asentados junto a la vía			
Comerciantes informales que trabajan en la vía			
Compañías / Cooperativas de transporte público (que trabajan en la vía)			
Transportistas informales que trabajan en la vía			
Barrios de Colimes (fuera del trazado)	Idem Tema de consultas: Partes afectadas	Idem método utilizado Partes Afectadas	Idem cronogramas lugares y fechas. Partes afectadas.
GAD del cantón Colimes	Otras Partes Interesadas: Diversos temas relacionados a las competencias de la entidad con las actividades constructivas del proyecto y las Partes Interesadas	Reuniones con autoridad de la entidad, correos electrónicos institucionales, oficios generados, trazabilidad y seguimiento hasta el cierre satisfactorio de consultas planteadas	Durante todo el ciclo del proyecto y cuando la situación lo requiera.
Ministerio de Ambiente Agua y Transición Ecológica - Zonal / Provincial	Otras Partes interesadas Temas puntuales relacionados a las competencias de la entidad, asociación o gremio con el proyecto.	Reuniones con funcionarios de la entidad Correos electrónicos institucionales, oficios generados cuando el caso lo amerite.	En situaciones particulares, necesarios y/o emergentes que el proyecto lo requiera.
GAD Cantonal Colimes			
Ministerio de Transporte y Obras Públicas			

Parte Interesada	Tema de consulta	Método utilizado	Cronograma: lugares y fechas
CNEL (identificar la correspondiente)	Otras Partes interesadas Temas puntuales relacionados a las competencias de la entidad, asociación o gremio durante todo el ciclo del proyecto	Reuniones con funcionarios de la entidad Correos electrónicos institucionales, oficios generados cuando el caso lo amerite.	En situaciones particulares, necesarios y/o emergentes que el proyecto lo requiera
CNT (identificar la correspondiente)			
Secretaría Nacional de Gestión de Riesgos			
Comisión de Tránsito del Ecuador			
Cuerpo de Bomberos de Colimes			
Personas que usan la red vial provincial			
Comité de Operaciones de Emergencia (Cantonal y Provincial)			
Organizaciones de Compañías / Cooperativas de transporte público (que trabajan en la vía)			
Asociaciones de comerciantes, artesanos de localidades cercanas que puedan hacer uso de la vía.			
Contratistas y subcontratistas			
Adultos Mayores	Grupos Vulnerables: Trazado de la vía, aspectos constructivos del proyecto, tiempo de duración. Inquietudes por posibles afectaciones. Diversas inquietudes que puedan surgir relacionadas al	Grupos Vulnerables: Reuniones dinámicas participativas, talleres. Mensajería de consultas por canales de comunicación hábiles y disponibles como Buzón de sugerencias, Punto de Información con línea	Grupos Vulnerables: *Reuniones bimensuales convocadas por invitación con 48 horas de anticipación en lugares y espacios adecuados
Personas con discapacidad			
Personas con enfermedades catastróficas			

Parte Interesada	Tema de consulta	Método utilizado	Cronograma: lugares y fechas
Personas en condiciones vulnerabilidad económica	proceso de las actividades constructivas  Grupos Vulnerables: Trazado de la vía, aspectos constructivos del proyecto, tiempo de duración. Inquietudes por posibles afectaciones. Diversas inquietudes que puedan surgir relacionadas al proceso de las actividades constructivas	de WhatsApp personalizados u grupales, correos electrónicos o plataforma digital de consultas P.G.	Grupos Vulnerables: *Reuniones bimensuales convocadas por invitación con 48 horas de anticipación en lugares y espacios adecuados
Estudiantes de los centros educativos en el trazado			
Comerciantes informales / Vendedores ambulantes			
Migrantes en condiciones refugio			
Grupos étnicos			

#### 6.4 ESTRATEGIA PROPUESTA PARA INCORPORAR LA RETROALIMENTACIÓN DE LAS PARTES INTERESADAS (Con énfasis en grupos vulnerables).

Para este segmento se establece reuniones y talleres dinámicos e interactivos diseñados para sensibilizar a las Partes Interesadas de la identificación y el énfasis de las Partes Interesadas con “Grupos Vulnerables” el proyecto.

## 7 RECURSOS Y RESPONSABILIDADES DE IMPLEMENTACIÓN DEL PPPI

**RESPONSABLES.** -Este documento y su implementación de Partes Interesadas (PPPI) estará a cargo del Prestatario, es decir; quienes conforman especialistas sociales de la Unidad Ejecutora de Proyectos del Banco Mundial UEPBM, del Contratista y Fiscalización adjudicado en la ejecución del proyecto quienes serán responsables de la implementación y cumplimiento de este aspecto social.

**PRESUPUESTO.** – Para la implementación del Plan de Participación de Partes Interesadas, se asignará un presupuesto que pueda cubrir costos de contratación de los especialistas responsables, actividades de convocatorias sean reuniones para informar intervenciones puntuales por trabajos de obra, convocatoria reuniones y que pueda realizarse modo de entrega de invitaciones puerta a puerta, perifoneo etc. Cantidad de socializaciones y/o reuniones que se mantendrán durante todo el ciclo del proyecto y que deberá contar con todo el equipamiento que garantice el desarrollo de una buena actividad informativa, alquiler de equipos (proyectors, parlantes, micrófono) y accesorios audiovisuales (volantes, afiches, banners informativo), alquiler de lugar o espacio debidamente acondicionado para el recibimiento de las partes Interesadas (mesas, sillas, etc.) costo de buzón de sugerencias, Punto de información con todo el equipamiento que le dé carácter operativo y de fácil acceso de atención a las Partes Interesadas, esto incluye todo lo que refiera a logística para su coordinación, divulgación y operatividad como; volantes informativos, afiches, pancartas, letreros, banner, papelería, formatos de diligenciamiento para atención de quejas, consultas y sugerencias, otros canales de atención como correos electrónicos, servicio de telefonía celular y plataformas digitales de atención.

### 7.1 PRESUPUESTO ESTIMADO DE LOS RECURSOS Y MEDIOS DE DIVULGACIÓN

DESCRIPCIÓN	CANTIDAD	COSTO U	TOTAL
Reuniones informativas a la comunidad	5	348,61	1743,05
Buzón de acrílico transparente 25 cm de ancho 17 cm de fondo y 15 cm de alto con ranura suficiente para insertar formato de quejas y reclamos de la comunidad.	2	60	120
Afiches informativos de divulgación de obra tamaño A3	2500	0,08	200
Punto de información 15 meses (incluye promotor/a social cuatro horas diarias de atención en días laborables, dos sillas, una mesa, megáfono y un banner)	15 meses	606,06	9091
<b>TOTAL</b>			<b>11154,05</b>

**INFORMACIÓN DE CONTACTO.** – Los canales informativos y de recepción de consultas, quejas, sugerencias a implementarse deberán tener un contenido claro relacionado al Proyecto, beneficiarios, beneficios, alcance, tiempo de ejecución que serán Información de contacto Logos institucionales actualizados de los que conforman el prestatario y la entidad



financiadora (en este caso Banco Mundial, Unidad Ejecutora de Proyectos Banco Mundial de la Prefectura, contratista y Fiscalización) números de teléfono de WhatsApp y correos electrónico asignado al área social del Contratista.

## 7.2 FUNCIONES Y RESPONSABILIDADES DE GESTIÓN DEL PPPI

Dentro de las funciones que componen los responsables de la gestión de Partes Interesadas en este caso quienes conforman el Prestatario del Proyecto BM. Especialista Social de la Unidad Ejecutora del Banco Mundial Prefectura, Especialista Social del Contratista y el Especialista Social de Fiscalización.

Especialista Social de la UEPBM- Prefectura del Guayas. Estará a cargo de la Elaboración del Plan de Partes Interesadas basado en el EAS 10 del Banco Mundial y adaptada a la naturaleza y necesidades del Proyecto y todas las actividades que impliquen la gestión operativa del documento. Identificación de las Partes Interesadas del proyecto, necesidades, consulta, divulgación y demás lineamientos descritos en este documento.

Coordinar, supervisar y asegurar el cumplimiento de las medidas establecidas en los Planes de Partes Interesadas desarrollados para cada intervención.

Especialista Social del Contratista. Será responsable de la implementación y cumplimiento del Plan de Participación de Partes Interesadas aplicable al Proyecto, todo lo relacionado a la divulgación y consultas a las Partes Interesadas con énfasis en grupos vulnerables desde, durante y la culminación de la ejecución del Proyecto. Identificación de las partes interesadas.

Especialista Social del Fiscalización. Será responsable del seguimiento y control de la implementación y cumplimiento del Plan de Participación de Partes Interesadas aplicable al Proyecto, todo lo relacionado a la divulgación y consultas a las Partes Interesadas con énfasis en grupos vulnerables desde, durante y la culminación de la ejecución del Proyecto que estará a cargo por el Contratista.

Involucramiento de la Gerencia en el cumplimiento del PPPI. – El GADP-G es responsable del cumplimiento de la implementación del Plan las Partes Interesadas en las actividades descritas en este documento por su especialista social. Sin embargo, en situaciones particulares es posible que se requiera la intervención, resolución o control de las gerencias, jefaturas o direcciones de cualquiera que garantice, la buena comunicación, el ánimo resolutivo en que estas partes interesadas sientan en que han sido escuchados y atendidos en sus inquietudes y demandas.



## 7.2.1 ORGANIGRAMA



Documentación, seguimiento y gestión del proceso. – Todas las actividades realizadas con las Partes Interesadas deben tener medios de verificación que constate que se hayan cumplido de manera eficiente, eficaz y exitosa. Los especialistas sociales tanto de la UEPBM y Fiscalización deben hacer seguimiento para las actividades planificadas o incluidas en este Plan al contratista en cargado de su implementación. La resolución de quejas, consultas, sugerencias, gestionadas debidamente de acuerdo al estándar 10 del Banco Mundial debe tener un respaldo documental verificable sean estos; registros de firmas de reuniones, registro fotográfico, actas de reuniones donde se registren acuerdos con las Partes interesadas, formularios de recepción de quejas, consultas y sugerencias y la elaboración de una matriz donde se haga un registro consolidado de todos los casos o situaciones receptadas, atendidas y resueltas durante el ciclo del Proyecto.

## 8 MECANISMOS DE ATENCIÓN DE QUEJAS, SUGERENCIAS Y CONSULTAS.

El Plan de Participación de partes Interesadas que obedece al estándar 10 del Marco Ambiental y social debe garantizar la definición e implementación de un mecanismo de atención de quejas, sugerencias y consultas en la que puedan expresarse libre y voluntariamente bajo las instancias aquí descritas. Estos mecanismos deben cumplir ciertos requisitos que permitan el fácil acceso, garantizar la confidencialidad del demandante o consultante de ser el caso y formas culturalmente adecuadas de abordaje y atención.

Para eso se deben establecer canales de recepción de quejas consultas y sugerencias que se detalla a continuación:

**Buzón de quejas consultas y sugerencias.** – se deberá implementar un buzón de quejas y sugerencias debidamente equipado, el buzón será una urna en material acrílico transparente con su respectiva ranura para depositar el formato donde el integrante de partes interesadas expresará su queja consulta o sugerencia. Tendrá un letrero distintivo que diga Buzón de sugerencias, estará provisto de formatos de diligenciamiento, que serán diseñados para cumplir la gestión de atención, gestión, resolución, respuesta y cierre y un bolígrafo atado al buzón todos estos detalles que lo acompañan garantizarán su operatividad. Tendrá un afiche con un instructivo de cómo llenar el formulario de quejas. Deberá estar situado en un lugar visible de fácil acceso, seguro y protegido ante cualquier, sustracción o deterioro. También será itinerante esto quiere decir que podrá ser trasladado de lugar de acuerdo a la dinámica y avance de los trabajos. También los especialistas sociales de fiscalización y contratista deberán realizar una revisión periódica del buzón para verificar su correcta instalación y operatividad y verificar si se ha depositado algún formulario.

**Punto de Información** que también es otro canal de recepción para dar información sobre el proyecto. estará equipado con mesa, sillas, banner informativo, con su respectiva línea grafica de las entidades ejecutoras, días y horarios de atención, número de celular y correo electrónico y estará a cargo por alguien capaz de dar atención cordial, información correcta, del proyecto, como; qué trabajos se están realizando, cuál es la población beneficiada, beneficios del proyecto, tiempo de duración, cuáles son las entidades que intervinientes y vida útil. La persona que atiende el punto de información deberá tener provisión de formatos de atención como; formato de registro de firmas, afiches informativos de obra, formato diseñado con campos necesarios de recepción de quejas y consultas, que se pueda registrar las instancias de atención, seguimiento y cierre que concluya con la firma de aceptación y satisfacción de la parte interesada. Además, este canal de divulgación tendrá la capacidad de ser trasladado de un lugar a otro de acuerdo a las necesidades y dinámica del proyecto que permita ser un recurso óptimo y funcional para la atención de las Partes Interesadas.

**Correos electrónicos y Número de Teléfono con WhatsApp.** El contratista en los afiches informativos colocados sea en el buzón o punto de información incluirá un correo electrónico y número de teléfono con WhatsApp que también será un canal de recepción de quejas, consultas y sugerencias. Las partes interesadas podrán acceder de forma fácil a estos canales de recepción de opiniones. El contratista que será responsable de manejarlos deberá hacer registro de lo expuesto por la parte interesada en un formato diseñado de manera adecuada para la recepción, atención, seguimiento, control y cierre de lo que haya expuesto. Estos formatos deberán tener la aprobación de especialista social de fiscalización quien podría hacer aportes para su ajuste y mejora luego será remitido a la UEPBM para su implementación.

El contratista por medio de su especialista social realizará reuniones, acercamientos con las partes interesadas para dar a conocer los canales existentes para la recepción de quejas, consultas y sugerencias, cómo funcionan, quién será responsable de la recepción, atención, seguimiento y cierre, cómo se deben llenar los formularios del buzón, qué tipos de quejas, sugerencias o consultas aplican dentro del ámbito o relación con el proceso constructivo o mejor dicho la pertinencia y viabilidad de lo que la parte expresada quiera exponer.

El contratista en representación de su especialista social estará a cargo de receptar, atender, hacer seguimiento, buscar estrategias factibles y adecuadas de conciliación con la parte interesada, si la queja, sugerencia o consulta llega por buzón deberá contactarla de manera

pronta y oportuna y tener capacidad de escucha, definir la viabilidad de atención de lo expuesto y proponer qué solución se dará si es posible antes del acercamiento con la parte interesada o sea deberá estudiar y tener la posible solución de ser necesario y coordinar, consultar con otros especialistas del contratista para llevar una respuesta concreta a la parte interesada si la situación tiene carácter de complejidad y no tiene respuesta inmediata, el especialista social del Contratista deberá consultar y apoyarse con otras instancias del proyecto para la viabilidad de la resolución a la queja o consulta expuesta. El especialista deberá ser diligente en su gestión de atención y resolución. Las quejas o consultas sean por un caso de alta complejidad para su resolución deberán ser expuestas en reunión de Salvaguardas para tratar y dar solución de manera adecuada y diligente entre los especialistas de la UEP, de Fiscalización y de ser posible con el director de Fiscalización o el superintendente de obra del Contratista o con los especialistas ambientales si la queja o consulta tiene vinculación con estos aspectos. El especialista social deberá ser cuidadoso en lo ofrecido a la parte interesada es decir soluciones viables, posibles que estén relacionadas con las actividades constructivas o el proyecto.

Lo mismo ocurre con las quejas consultas o sugerencias que son receptadas por los canales de comunicación como WhatsApp o correos electrónicos. (véase Tabla 7.1.1)

Siempre que las quejas o sugerencias o consultas deben estar documentadas con detalle de las instancias realizadas y firmada a plena aceptación y acuerdo por la parte interesada.

El especialista de Fiscalización hará el acompañamiento y verificará el cumplimiento adecuado de los mecanismos de atención a quejas y reclamos y dará el apoyo en caso de ser necesario. Será responsable de verificar la instalación, operatividad y funcionamiento de estos aspectos.

El especialista social de la UEPBM, estará en constante comunicación con los especialistas del proyecto tanto del Contratista y Fiscalización y dará el apoyo, asistencia y aportes de ser necesario en caso de compleja resolución.

El especialista social del contratista deberá llevar una base de datos de las quejas, consultas, sugerencias y serán reportadas en reunión de Salvaguardas semanales y quincenales, en coordinación especialista social de la fiscalización deberán hacer reportes de los temas sociales entre esos Atención a mecanismos de reclamación y quejas, expondrán qué medidas han tomado para la resolución o mitigación de la queja validada y respuestas oportunas a consultas o sugerencias.

Con todo lo antes expuesto se busca que las Partes Interesadas razón de ser de este documento se sientan escuchados, atendidos en sus demandas e incluidos en la ejecución del proyecto y manifiesten su aceptación y beneplácito

## **8.1 MECANISMOS DE QUEJAS Y RECLAMOS DE LA PREFECTURA DEL GUAYAS**

De manera paralela en el PPPI las comunidades de la zona de influencia del proyecto también tendrán un mecanismo de quejas y reclamos que la Prefectura del Guayas que está a disponibilidad para la atención a la comunidad este se atenderá en su página oficial como también a líneas telefónicas de atención. A continuación, se presenta un esquema donde se

plantea como funciona este mecanismo de quejas y reclamos el mismo que también será socializado a las Partes Interesadas del proyecto.

### 8.1.1 TABLA DE MECANISMOS DE QUEJAS PREFECTURA DEL GUAYAS

Paso	Descripción del proceso	Cronograma	Responsabilidad
Estructura de implementación del mecanismo de atención de quejas y reclamos	El mecanismo de quejas y reclamos que utiliza la Prefectura para la atención a usuarios se componen de varios métodos y canales, los cuales permiten brindar mayores facilidades a la población en caso de requerir emitir alguna queja, denuncia reclamo, comentario etc. Los canales se explican a continuación.		Prefectura de Guayas
Atención de la queja o el reclamo	Las quejas y los reclamos se pueden presentar a través de los siguientes canales: -La página institucional <a href="https://guayas.gob.ec">https://guayas.gob.ec</a> permite a los ciudadanos acceder a varios programas de la Prefectura del Guayas entre estos a la opción para solicitar Audiencia Ciudadana en el siguiente enlace: <a href="https://servicio.guayas.gob.ec/">https://servicio.guayas.gob.ec/</a> Servicio Ciudadano mediante el cual se ingresa el correo electrónico y datos del solicitante se estima que en un plazo de 8 días serán atendidos por la Autoridad Máxima de la institución. -Línea telefónica directa: 04 3727-600 operada por delegado de Secretaría General; 04 42511-677. -Para sugerencias o comentarios al correo electrónico dirigido a <a href="mailto:Info.secretaria@guayas.gob.ec">Info.secretaria@guayas.gob.ec</a> - Aplicación para tabletas/teléfonos	Tiempo estimado de espera para atención 8 días	Delegado / responsable de Secretaría General

Paso	Descripción del proceso	Cronograma	Responsabilidad
	en el siguiente enlace: <a href="https://guayas.gob.ec">https://guayas.gob.ec</a> se acceden a varios servicios institucionales -Redes sociales oficiales: Facebook, Instagram, X.		
Buzón de quejas y reclamos	Buzón de quejas y reclamos: utilizado durante implementación de obras de infraestructura. Contratistas implementan un Buzón de recolección de quejas y reclamos y gestionan los trámites en corresponsabilidad con delegados de la Prefectura cuando corresponda. Se encuentra disponible en campamentos de obra y/o instalaciones administrativas	Tiempo estimado de espera para atención 8 días	Contratista / UEP
Clasificación, procesamiento	Las quejas o solicitudes recibidas se envían a las Direcciones correspondientes, se registran en una base de datos que alimenta un banco de proyectos en el que se programan las obras en función de la capacidad operativa en territorio	Tiempo estimado de espera para atención 8 días	Coordinadores/delegados para atender requerimientos o quejas
Acuse de recibo y seguimiento	Recibir la queja o reclamo y registrarla en el sistema. Emitir un acuse de recibo al usuario, y si es en línea el sistema le enviará un código de verificación con el que el usuario podrá hacer el seguimiento correspondiente. Procedimiento de Quejas Laborales, el procedimiento arranca con la recepción de la queja, continúa con una investigación justa, y concluye con la notificación transparente de resultados y acciones al reclamante.	Tiempo estimado de espera para atención 8 días	Coordinadores/delegados para atender requerimientos o quejas
Verificación, investigación, acción	La investigación de la queja está a cargo delegados o técnicos de las unidades relacionadas a la queja o	Tiempo estimado de espera para	Coordinadores/delegados para atender requerimientos o quejas



Paso	Descripción del proceso	Cronograma	Responsabilidad
	reclamo. Ellos son los encargados de analizar e investigar y dar el trámite correspondiente hasta dar la notificación al usuario a través de un oficio formal, reunión en las instalaciones del municipio o en conversaciones/diálogos directos entre miembros de la Prefectura, contratistas y/o usuarios	atención 8 días	
Seguimiento y evaluación	Los datos sobre las quejas se recopilan en base de datos y se informan a la Dirección correspondiente	1 día	Coordinadores/delegados para atender requerimientos o quejas
Formulación de comentarios	Las necesidades de capacitación de todo el personal o equipo del Proyecto incluyendo equipo consultor, contratistas, trabajadores, población afectada y vulnerable, entre otras partes interesadas, serán definidas en etapas futuras, sin embargo, se implementarán actividades de capacitación para el uso del mecanismo de quejas y reclamos y todas las medidas e instancias relacionada a su funcionamiento	Por definir	Coordinadores/delegados para atender requerimientos o quejas
Capacitación	Las necesidades de capacitación de todo el personal o equipo del Proyecto incluyendo equipo consultor, contratistas, trabajadores, población afectada y vulnerable, entre otras partes interesadas, serán definidas en etapas futuras, sin embargo, se implementarán actividades de capacitación para el uso del mecanismo de quejas y reclamos y todas las medidas	Por definir	Prefectura Guayas/Unidad Ejecutora del Proyecto

Paso	Descripción del proceso	Cronograma	Responsabilidad
	e instancias relacionada a su funcionamiento.		
Si corresponde, el pago de reparaciones una vez resuelta la queja	Si corresponde realizar el pago de reparaciones o compensaciones se realizará una vez resuelta la queja. Se gestionará el pago de las reparaciones, incluidos los montos, los receptores etc., y se realizará el seguimiento correspondiente.	Por definir	Prefectura Guayas/Unidad Ejecutora del Proyecto
Proceso de apelaciones	Se diseñará oportunamente un mecanismo de apelación para que los usuarios que presenten inconformidades frente a la resolución de una queja o reclamo, levantado en los proyectos de inversión por el banco mundial.	Por definir	Prefectura Guayas/Unidad Ejecutora del Proyecto

## 9 SEGUIMIENTO Y PRESENTACIÓN DE INFORMES

**Participación de la Partes Interesadas en las actividades de seguimiento.** - De las reuniones y asambleas que se realicen con la finalidad de la divulgación a las Partes Interesadas, el prestatario por medio de los especialistas sociales del Contratista y Fiscalización buscará que el pleno se designe un Grupo de Vigilancia Comunitaria del Proyecto y que a su vez como terceros tendrán la función de seguimiento del proyecto o de sus impactos. Los Especialistas de Fiscalización y Contratista estarán en continua comunicación, invitarán y harán partícipe de los avances del proyecto, remitirán las formas adecuadas del abordaje a toda demanda de las partes interesadas relacionadas a las actividades constructivas que hayan generado queja, inquietud o sugerencias, sobre los impactos y la manera como han sido mitigados o resueltos. Este Grupo de Vigilancia Comunitaria también estará presente en las reuniones de avance de obra con las Partes interesadas y dará fe de los procedimientos de atención, seguimiento y resolución de sus demandas y que han sido llevadas a cabo por el Contratista y Fiscalización para dar transparencia e idoneidad de los procesos.

**Presentación de Informes a los grupos de Partes Interesadas.** - Para dar carácter de transparencia a los procesos y procedimientos de las actividades de atención, seguimiento y cierre a los Mecanismos de Atención a Quejas y Reclamaciones, el Especialista Social del Contratista con la asistencia del Especialista social de Fiscalización la presencia del Especialista de la UEP. y el Grupo de Vigilancia Comunitaria informará los resultados de las quejas,

consultas y sugerencias atendidas y cerradas a las Partes Interesadas en cada reuniones de Avance de Obra sin entrar en detalles particulares que revelen nombres o identidades de personas tomando como principio la confidencialidad de las partes interesadas, también se les recordará la existencia, funcionamiento y operatividad de los canales de recepción de quejas consultas y sugerencias como son el Buzón de quejas y sugerencias, Punto de Información, correos electrónicos y número de WhatsApp. Estas reuniones de avance de obra serán programadas, coordinadas por el Contratista en lugares dentro de la comunidad en sitios de fácil acceso y adecuados para su mejor desarrollo.

## 10 GLOSARIO

PPPI	PLAN DE PARTICIPACIÓN DE PARTES INTERESADAS
P.G.	PREFECTURA DEL GUAYAS
UEP.	UNIDAD EJECUTIVA DE PROYECTOS (PREFECTURA)
DSP.	DISPENSARIO DE SALUD PÚBLICA
GAD.	GOBIERNO AUTÓNOMO DESCENTRALIZADO (aplica a parroquiales y cantonales)
COE	COMITÉ DE OPERACIONES DE EMERGENCIA
MTOP	MINISTERIO DE TRANSPORTE Y OBRAS PÚBLICAS
CTE	COMISIÓN DE TRÁNSITO DEL ECUADOR
CTG	COMISIÓN DE TRÁNSITO DEL GUAYAS
CNEL.	COORPORACIÓN NACIONAL DE ELECTRICIDAD

## 11 ANEXO CONTACTOS DE PRIMEROS ACTORES PARTES INTERESADAS

Nombres y apellidos	Entidad	Cargo	Celular
Ariana Hernández	GAD COLIMES	Directora de Participación Ciudadana	0992183574
Jahaira Villamar	GAD COLIMES	Coordinadora de Gestión Social y Ayuda Comunitaria	0969765544



## 12 ANEXO REGISTRO FOTOGRÁFICO



Primer acercamiento con autoridades GAD cantonal de Colimes (27/05/2024)



Primer acercamiento con autoridades GAD cantonal Colimes (27/05/2024)



2do Acercamiento funcionarios del GAD Colimes  
Directora de vinculación y de obras Publicas  
(4/04/2025)



Acercamientos con dirigentes de la vía Colimes con  
pdte. de Aso. Isidoro León- Sequel (4/04/2025)



Recorrido en la vía- Puente Colimes para conocer el  
contexto físico y social del proyecto (4/04/2025)



Acercamiento con propietario de la Finca y paradero  
turístico "El Lago" (4/04/2025)



**"PROYECTO DE VÍAS RURALES  
RESILIENTES" DE LA PROVINCIA DEL  
GUAYAS FINANCIADO CON RECURSOS DEL  
PRÉSTAMO BIRF No. IBRD 9722-EC.**

**CÓDIGO PROYECTO No. P504400**

**PLANIFICACIÓN DE ACTIVIDADES DE LA  
DIVULGACIÓN Y CONSULTA A LAS PARTES  
INTERESADAS**

**"Proyecto de Rehabilitación y Asfaltado de la  
Vía Colimes- Olmedo, Cantón Colimes,  
Provincia del Guayas"**

**OCTUBRE 2025**

## Contenido

1	justificación.....	1
2	METODOLOGÍA. - .....	1
3	OBJETIVOS DE LA DIVULGACIÓN A LAS PARTES INTERESDADAS .....	2
3.1	OBJETIVO GENERAL. - .....	2
3.2	OBJETIVOS ESPECÍFICOS. -.....	2
4	CRONOGRAMA .....	3

## 1 JUSTIFICACIÓN

La planificación a las Partes Interesadas de los proyectos viales resilientes es de gran importancia para el desarrollo de actividades de divulgación y consulta. Se realiza esta planificación para que en tiempos relativamente factibles se pueda, establecer actividades, coordinar con actores sociales claves, realizar logística institucional para la organización del evento, plantear consultas y recibir sugerencias relacionados a lugar, fecha y hora y que a su vez garantice la concurrencia aceptable de asistentes.

## 2 METODOLOGÍA. -

Para cumplir con la divulgación del proyecto se seguirá la línea de actividades que están definidas en el Plan de Participación las Partes Interesadas basadas en el Estándar 10 del Banco Mundial, esta metodología estará dividida en tres fases:

Identificación de las Partes Interesadas del proyecto. - Acercamiento con autoridades locales para levantar información primaria de las parroquias y recintos que están en el trazado de la vía donde estén ubicados las posibles Partes Afectadas, los grupos vulnerables, también identificar según su naturaleza (sean organizaciones, asociaciones, entidades con sus respectivos líderes, actores o funcionarios claves). Luego de la identificación y levantamiento de información, realizar una base de datos o registro y clasificación de las Partes Interesadas con nombres y apellidos, números de celular, dirección y demás detalles de identificación que permita contactarlos para las futuras instancias de divulgación y consulta.

Proceso de Convocatoria a la Divulgación y Consulta. - Para esta fase se realizarán todas las actividades de acercamiento con actores sociales claves, líderes comunitarios funcionarios institucionales de la Prefectura involucrados para la coordinación, organización y logística para el evento de divulgación con las Partes Interesadas. Esto implica, fecha hora y lugar del evento, diseño y material publicitario de difusión, gestiones para la separación de un lugar adecuado, suficientemente amplio y cómodo, coordinación con Departamento de Comunicación para cobertura de prensa, Departamento de Desarrollo Rural y Vinculación de prefectura para apoyo con líderes, Presidentes y demás autoridades del **Cantón Colimes y la población asentada a lo largo del trazado vial**, para dar lugar a la consulta que permita sugerir aspectos de organización del evento (fijar día, hora y fecha). Entrega de invitaciones 8 días antes del evento y colocación de carteles en sitios visibles, de mayor circulación y tránsito de personas. y se hará la entrega de oficios e invitaciones por correo electrónico a las Otras Partes Interesadas del Proyecto.

Divulgación y Consulta a las Partes Interesadas. - Se realizarán todas las actividades y procedimientos que permitan el alcance de los objetivos de Divulgación a las Partes Interesadas, disponer de los recursos audiovisuales y didácticos como diapositivas con contenido claro, conciso e ilustrativo con imágenes y descripciones para una fácil comprensión del Proyecto, y todos los instrumentos que soporten la legitimidad del evento, como; registro de firmas de asistencia, y registro fotográfico.

Elaboración de Informe de Divulgación. – Se realizará un Informe de Divulgación y Consultas a las Partes Interesadas del proyecto que detalle todo el proceso de divulgación en sus fases de Identificación, Proceso de Convocatoria y Divulgación a las Partes Interesadas

### **3 OBJETIVOS DE LA DIVULGACIÓN A LAS PARTES INTERESADAS**

#### **3.1 OBJETIVO GENERAL. –**

Divulgar y consultar a las Partes Interesadas sobre el Anuncio del Proyecto y todos los aspectos relacionados a su ejecución, para queden debidamente informadas, tengan la oportunidad de consultar y ser atendidas en todas sus inquietudes y opiniones respecto al proyecto según lo estipulado en el EAS 5.

#### **3.2 OBJETIVOS ESPECÍFICOS. –**

- Identificar las Partes Interesadas; posibles Partes Afectadas, Grupos Vulnerables, y las otras Partes Interesadas según la metodología y actividades establecida el PPPI. del proyecto.
- Llevar a cabo un proceso de convocatoria y difusión del evento de Divulgación y Consulta a todas las partes Interesadas del proyecto.
- Divulgar el anuncio del Proyecto a todas las Partes Interesadas garantizando una información cabal, clara y concisa, creando espacios para la consulta y participación de las Partes Interesadas.
- Elaborar un informe de Divulgación y consultas a las Partes Interesadas sobre el Anuncio de inicio del Proyecto que será un requisito indispensable para el proceso de Contratación.

## 4 CRONOGRAMA

CRONOGRAMA DE ACTIVIDADES PLANIFICACIÓN DIVULGACIÓN Y CONSULTA A LAS PARTES INTERESADAS PROYECTO REHABILITACIÓN Y ASFALTADO DE LA VÍA COLIMES -OLMEDO, CANTÓN COLIMES, PROVINCIA DEL GUAYAS.					
FASES	ACTIVIDADES	13 - 16 Agost.	15-18 Oct.	23 Oct.	29 Oct.
IDENTIFICACIÓN PARTES INTERESADAS	Levantamiento de información de las Partes Interesadas, posibles Partes Afectadas, grupos vulnerables y otras partes interesadas				
CONVOCATORIA	Coordinación, organización y logística del evento de divulgación, definición de lugar hora y fecha. diseño e impresión, entrega de invitaciones y colocación de carteles de difusión del evento,				
EVENTO DE DIVULGACIÓN Y CONSULTA	Gestión de equipos audio visuales, desarrollo de la divulgación y consulta a las Partes Interesadas, elaboración de registro de asistencia y actas				
INFORME	Elaboración, culminación y entrega.				

Esta es la planificación que será implementada en actividades y tiempos para el cumplimiento de la Divulgación y Consulta del Anuncio de Obra a la Partes Interesadas del Proyecto Vial *Rehabilitación y Asfaltado de la Vía Colimes- Olmedo, Cantón Colimes, Provincia del Guayas*. La fecha de la divulgación es una fecha tentativa que pudiera moverse en un rango de dos días en tanto y cuanto se llegue a acuerdos con los actores sociales del cantón.



Soc. Angélica Pacalla Palate  
Especialista de Género de la UEPBM  
Prefectura del Guayas



# **“PROYECTO DE VÍAS RURALES RESILIENTES” DE LA PROVINCIA DEL GUAYAS FINANCIADO CON RECURSOS DEL PRÉSTAMO BIRF No. IBRD 9722-EC.**

**CÓDIGO PROYECTO No. P504400**

**“Rehabilitación y Asfaltado de la vía  
Colimes- Límite provincial vía Olmedo, en el  
cantón Colimes de la Provincia del Guayas”**

**INFORME DE DIVULGACIÓN A LAS PARTES  
INTERESADAS**

**OCTUBRE 2025**

## Contenido

1	ANTECEDENTES.....	4
2	JUSTIFICACIÓN. ....	4
2.1	NORMATIVA NACIONAL. -.....	4
2.2	<b>ESTÁNDAR AMBIENTAL Y SOCIAL 10 DEL BANCO MUNDIAL- PARTES INTERESADAS Y DIVULGACIÓN DE LA INFORMACIÓN. - .....</b>	<b>5</b>
3	OBJETIVOS.....	5
3.1	<b>OBJETIVO GENERAL:.....</b>	<b>5</b>
3.2	<b>OBJETIVOS ESPECÍFICOS: .....</b>	<b>5</b>
4	ETAPAS DEL PROCESO DE DIVULGACIÓN.....	5
4.1	<b>IDENTIFICACIÓN DE LAS PARTES INTERESADAS. ....</b>	<b>6</b>
4.1.1	<b>POSIBLES PARTES AFECTADAS DEL PROYECTO .....</b>	<b>6</b>
4.1.2	<b>GRUPOS VULNERABLES. - .....</b>	<b>6</b>
4.1.3	<b>OTRAS PARTES INTERESADAS. - .....</b>	<b>7</b>
4.1.4	<b>RESUMEN DE LA IDENTIFICACIÓN DE PARTES INTERESADAS .....</b>	<b>7</b>
4.2	<b>PROCESO DE CONVOCATORIA PARA LA DIVULGACIÓN DEL PROYECTO A LAS PARTES INTERESADAS Y PREPARACIÓN DE INFORMACIÓN. -.....</b>	<b>9</b>
4.2.1	<b>PREPARACIÓN DE INFORMACIÓN PARA LAS PARTES INTERESADAS.....</b>	<b>9</b>
4.3	<b>EVENTO DE DIVULGACIÓN, CONSULTA A LAS PARTES INTERESADAS y RESPUESTA DE ASISTENCIA. -.....</b>	<b>10</b>
	<b>DIVULGACIÓN. - .....</b>	<b>10</b>
4.3.2	<b>ESPACIO PARA LA CONSULTA. - .....</b>	<b>11</b>
4.3.3	<b>RESPUESTA DE ASISTENCIA A LA DIVULGACIÓN. - .....</b>	<b>12</b>
5	CONCLUSIONES. - .....	15
6	RECOMENDACIONES.....	16
7	ANEXOS .....	17
	ANEXO 1: BASE DE DATOS.....	17
	ANEXO 2: INFRAESTRUCTURA SOCIAL.....	19
	ANEXO 3: OFICIO DE INVITACIÓN AL EVENTO DE DIVULGACIÓN.....	20
	ANEXO 4: REGISTRO FOTOGRÁFICO PROCESO DE CONVOCATORIA .....	21

ANEXO 5: PRESENTACIÓN (PPT).....	22
ANEXO 6: REGISTRO FOTOGRÁFICO.....	23
ANEXO 7: REGISTRO DE FIRMAS DE ASISTENTES.....	24

## 1 ANTECEDENTES

Actualmente las vías rurales en la provincia del Guayas presentan un estado deficiente, la construcción de puentes y rehabilitación de vías a través de la implementación del Proyecto Vías Rurales Resilientes (P504400) es una necesidad urgente para mejorar la conectividad entre las provincias, cantones, parroquias y recintos del Guayas y que busca propulsar la economía, productividad y el desarrollo de las comunidades.

El Programa tiene como objetivo mejorar la infraestructura vial en zonas rurales. Además, de la implementación de obras hidráulicas esenciales para evitar el aislamiento de comunidades durante temporadas de lluvias. Así mismo expandir el acceso a una red de carreteras más seguras y resistentes, mejorando la conectividad, reduciendo los tiempos de traslado y elevando la accesibilidad a los servicios de transporte. La iniciativa comprende 15 intervenciones significativas que incluyen un mejoramiento de vías y construcción de puentes, todas dirigidas a potenciar el desarrollo socioeconómico, turístico y agropecuario de la provincia.

El área de ejecución de la intervención Rehabilitación y Asfaltado de la vía Colimes- Límite provincial vía Olmedo, en el cantón Colimes de la Provincia del Guayas

En la actualidad la vía se encuentra en mal estado y en el repositorio de estudios y diseños de la prefectura existe uno realizado en el año 2022. El proyecto se extiende desde el ingreso al cantón a través del puente sobre el río Colines hasta el límite provincial con Manabí siguiendo el trazado de la vía a Olmedo con una extensión de 29.16 Km.

En la actualidad este proyecto tiene la aprobación del Plan de Participación de Partes Interesadas que fue revisado y aprobado por el Banco Mundial el 7 de agosto del 2025 para su incorporación al PGAS y su implementación.

## 2 JUSTIFICACIÓN.

### 2.1 NORMATIVA NACIONAL. -

En la normativa legal para la socialización de infraestructuras en el Ecuador y específicamente la que involucra al Ministerio de Ambiente Agua y Transición Ecológica (MAATE) y que se encuentra principalmente en el código Orgánico del Ambiente (COA) y así mismo como los acuerdos ministeriales emitidos por el MAATE. Decreto Ejecutivo No 752 del Registro Oficial 507 de 12 de junio del 2019 dice que;

El numeral 7 del artículo 57 de la Constitución de la República del Ecuador, recoge el derecho “a la consulta previa, libre e informada, dentro de un plazo razonable, sobre planes y programas de prospección, explotación y comercialización de recursos no renovables que se encuentran en tierras de las comunas, comunidades, pueblos y nacionalidades y que puedan afectarles cultural y ambientalmente.

Que el artículo 73 de la Constitución de la República del Ecuador, obliga al Estado a aplicar “medidas de precaución y restricción para las actividades que puedan conducir a la extinción de especies, la destrucción de ecosistemas o la alteración permanente de ciclos naturales.”

Que el artículo 74 de la Constitución de la República del Ecuador, determina que las personas, comunidades, pueblos y nacionalidades, tienen el derecho a “beneficiarse del

ambiente y de las riquezas naturales que les permitan el buen vivir. Los servicios ambientales no serán susceptibles de apropiación, su producción, prestación, uso y aprovechamiento serán regulados por el Estado”.

## **2.2 ESTÁNDAR AMBIENTAL Y SOCIAL 10 DEL BANCO MUNDIAL- PARTES INTERESADAS Y DIVULGACIÓN DE LA INFORMACIÓN. –**

El Banco Mundial en su estándar ambiental y social 10 de la Participación de las Partes Interesadas y Divulgación de la Información y los proyectos que están en convenio de préstamo, tiene como requisito preliminar la Identificación de las Partes Interesadas y Divulgación de la Información contenidos en un Plan que sigue un esquema metodológico de actividades coordinadas como la incursión temprana en el área de influencia del proyecto para la identificación de las Partes Afectadas, Otras Partes Interesadas y los Grupos Vulnerables, además del análisis, la clasificación de este, la convocatoria y la divulgación del proyecto.

Es tan importante este proceso, porque antes del inicio de obra es esencial que las Partes Interesadas estén informadas respecto a todos los aspectos de construcción tanto en lo ambiental, social, técnico y plazos de ejecución, además la oportunidad de crear espacios para la consulta y la libre opinión, y que permita tener buenos vínculos del proyecto con todas las Partes Interesadas.

### **3 OBJETIVOS**

#### **3.1 OBJETIVO GENERAL:**

Informar al Banco Mundial todas las actividades del proceso de divulgación a las Partes Interesadas respecto a la intervención “Rehabilitación y Asfaltado de la vía Colimes- Límite provincial vía Olmedo, en el cantón Colimes de la Provincia del Guayas”

#### **3.2 OBJETIVOS ESPECÍFICOS:**

- Informar sobre el proceso de identificación de las Partes Interesadas a la población de los recintos Los Amarillos, Sequel de Arriba, Sequel de Abajo, Sequel de Limón, Las Losas, Punta Alta, Mapasingue, San Andrés, Las Auras, Lomas Perdidas, Las Habras, Las Balcillas, Las Cabuya, Flor de María, Tierra Blanca y recintos aledaños, Partes Afectadas, grupos vulnerables y Otras Partes Interesadas.
- Informar sobre el proceso de convocatoria previo a la divulgación de las Partes Interesadas del proyecto.
- Informar todo el desarrollo del evento de divulgación y consulta a las Partes Interesadas.
- Sustentar por medios de verificación las actividades realizadas en el proceso de divulgación.

## **4 ETAPAS DEL PROCESO DE DIVULGACIÓN**



Siguiendo la metodología y actividades planteadas en el Plan de Participación a las Partes Interesadas se llevó a cabo el proceso de Divulgación que están descritas en tres etapas detalladas a continuación:

#### **4.1 IDENTIFICACIÓN DE LAS PARTES INTERESADAS.**

Para esta etapa se realizó acercamientos tempranos con actores locales, quienes fueron clave en este proceso de identificación. Esta colaboración permitió tener un acceso seguro y confiable a las Partes Interesadas puesto que el acompañamiento facilitó que las personas puedan proporcionar información relevante para su identificación y clasificación.

Los primeros diálogos con estos actores locales se llevaron a cabo el 13 de octubre de 2025, en coordinación con personal del Área de Desarrollo Rural y Vinculación con la Comunidad. Además de personal Técnico social de la Junta Parroquial San Jacinto y líderes del sector. (**Ver anexo 1: Base de datos de las partes interesadas**)

##### **4.1.1 POSIBLES PARTES AFECTADAS DEL PROYECTO**

Partiendo de que las Partes Afectadas son aquellos individuos, grupos humanos, comunidades locales que han sido identificadas como asentamientos próximos al proyecto y que podrían verse afectadas de manera directa o indirecta y de forma negativa o positiva, se realizó visitas a viviendas, se abordó personas y explicó la finalidad de este levantamiento de información que es tener un registro básico como partes interesadas para futuras convocatorias de divulgación y consultas previo a la ejecución del proyecto y a lo largo de su ejecución.

Para efectuar el acercamiento en campo se consideró como referencia la información levantada por la Consultoría para la Liberación de áreas para el proyecto Vías rurales Resilientes P504400 en el marco del EAS del Banco Mundial. Por lo cual se realizaron visitas a:

- Áreas colindantes con la vía, para identificar a los posibles afectados por el ensanchamiento de calzada y conformación de taludes.
- Puntos de venta (formal e informal) entorno al trazado vial que podrían verse afectados por temas de accesibilidad de los clientes. A pesar de ser población flotante.

Se identificó y registró posibles partes afectadas en los predios, próximos a la ejecución del proyecto, tomando datos personales básicos para la facilitación de contacto en futuras actividades de divulgación y planificación y demás acciones de mitigación.

##### **4.1.2 GRUPOS VULNERABLES. –**

Bajo estas premisas, y en coherencia con la metodología establecida en el PPPI del proyecto, se realizó la identificación de los grupos en situación de vulnerabilidad presentes el área alrededor del trazado vial.

Estas personas, debido a su contexto social, económico o físico, podrían verse afectadas de manera diferenciada por las actividades de construcción, particularmente en lo relacionado con su movilidad y acceso a servicios. La identificación se fundamentó en el reconocimiento del derecho a la participación y la no discriminación, garantizando que las voces de quienes enfrentan mayores barreras —por razones de edad, discapacidad,

condición económica, o pertenencia a colectivos históricamente marginados— sean escuchadas y consideradas en todas las fases del proyecto.

Bajo estas premisas, y siguiendo la metodología planteada en el PPPI de este proyecto se hizo identificación de los “grupos vulnerables”, lo expuesto se considera información de los líderes locales que tienen presencia en el territorio, además el Municipio cuenta con un técnico vinculado a los programas sociales del Ministerio de Inclusión Económico y Social - MIES, que realizan el acompañamiento a adultos mayores y personas con discapacidad. Además de otros actores como instituciones de salud, educación y seguridad presente en el territorio (**Ver anexo 2: Infraestructura social presente en el territorio**)

#### 4.1.3 OTRAS PARTES INTERESADAS. -

Llámesese a “Otras Partes Interesadas” a un grupo más amplio de partes que puedan tener interés en el proyecto debido a su ubicación, proximidad a recursos o de otro tipo o las partes involucradas, que pueden ser funcionarios de entidades públicas locales, líderes comunitarios y organizaciones de la sociedad civil, particularmente aquellas que trabajan con las comunidades afectadas.

Si bien es cierto que estos grupos no se verían afectados directamente por el proyecto, pero podrían tener alguna función en su preparación (por ejemplo; permisos o autorizaciones, gestión de cooperación y coordinación estratégica para resolución de situaciones que representen obstáculos en la ejecución de actividades y avance de obra o también amenazas de alguna índole a las comunidades, sea por riesgos o suspensión de servicios etc.).

Para esto se identificó varias entidades, como el Gobierno Autónomo Descentralizado Colimes y la Junta Parroquial San Jacinto, quienes también participaron de la Divulgación efectuada el 23 de octubre (**Ver anexo 3: Oficio de invitación para la Divulgación del evento**).

#### 4.1.4 RESUMEN DE LA IDENTIFICACIÓN DE PARTES INTERESADAS

El proceso de Divulgación e Identificación de Partes Interesadas de la obra: Rehabilitación y Asfaltado de la vía Colimes- Límite provincial vía Olmedo, en el cantón Colimes de la Provincia del Guayas se desarrolló conforme a los lineamientos metodológicos establecidos en el Plan de Participación de las Partes Interesadas (PPPI), en concordancia con el Estándar Ambiental y Social N.º 10 del Banco Mundial.

El proceso contempló tres etapas fundamentales:

- I. Identificación de las Partes Interesadas, mediante un acercamiento temprano con actores locales y técnicos de las instituciones territoriales, lo que permitió un registro confiable y representativo de los distintos grupos sociales.
- II. Identificación de las Partes Afectadas, entendidas como aquellas personas o grupos cuya vida cotidiana, actividades económicas o condiciones de movilidad podrían verse alteradas positiva o negativamente por las obras. En esta fase se realizaron visitas domiciliarias, y observación directa, a lo expuesto además se integró

información secundaria proveniente de estudios previos de consultorías.

- III. Identificación de Grupos Vulnerables, abordando a personas en condiciones de mayor riesgo social o físico, tales como adultos mayores, personas con discapacidad, familias en situación de pobreza y colectivos históricamente excluidos. Esta identificación fue realizada con el apoyo de líderes comunitarios, técnicos municipales y actores institucionales del ámbito social, educativo y de salud.

Identificación de Otras Partes Interesadas, incluyendo instituciones públicas, organizaciones sociales y actores estratégicos con capacidad de apoyo o incidencia en la gestión del proyecto.

Tabla 1 Infraestructura Comunitaria en el trazado vial

Recinto	Infraestructura comunitaria
Las Losas	Comunidad cristiana Las Losas
Mapasingue	Capilla Mapasingue
San Andrés	Iglesia Evangélica El camino de Santidad del Ecuador
Sequel de Abajo	Escuela Emilio Ordoñez Parrales
Sequel de Abajo	Capilla San Jacinto
Sequel de Abajo	Gruta religiosa
Sequel de Abajo	Capilla Nuestra Señora de las Mercedes
Sequel de Abajo	Escuela N° 8 República de Colombia

Fuente: UEP Banco Mundial

En el trazado vial se puede observar infraestructura de educación básica general cerrada, en condiciones regulares, tales como: Escuela Las Losas, 29 de abril, y 8 de septiembre.

El proceso fue un esfuerzo institucional por garantizar la participación efectiva, informada y no discriminatoria de todos los actores vinculados. El involucramiento temprano y la construcción de confianza con los actores locales que busca prevenir conflictos socioambientales, fortalecer la transparencia y asegurar la sostenibilidad social de los proyectos de infraestructura.

## 4.2 PROCESO DE CONVOCATORIA PARA LA DIVULGACIÓN DEL PROYECTO A LAS PARTES INTERESADAS Y PREPARACIÓN DE INFORMACIÓN. –

Posterior a la identificación de Partes Interesadas se realizaron algunas actividades de carácter logístico y de coordinación para el evento de divulgación del proyecto como, por ejemplo, la coordinación con los presidentes los recintos: Los Amarillos, Sequel de Arriba, Sequel de Abajo, Sequel de Limón, Las Losas, Punta Alta, Mapasingue, San Andrés, Las Auras, Lomas Perdidas, Las Habras, Las Balcillas, Las Cabuya, Flor de María, Tierra Blanca y recintos aledaños

Fue relevante para considerar fecha, hora y lugar que sea favorable en asistencia al evento de las Partes Interesadas, la experiencia en desarrollo de eventos con la comunidad hizo necesario plantear la consulta sobre este aspecto. Siguiendo la recomendación de los participantes, se definió que el evento se fijaría para el día jueves 23 de octubre del 2025 a las 14:30 en la Hacienda Las Habras. **(Ver anexo 4: Registro Fotográfico proceso de convocatoria)**

Por otra parte, se realizaron gestiones con el departamento de Comunicación de la Prefectura y funcionarios el apoyo de cobertura de prensa del evento, también con el departamento de diseño quienes se encargaron de la parte publicitaria, invitaciones impresas y digitales. La coordinación y colaboración fue importante ya que permitió que el evento de divulgación pueda llevarse a cabo dentro de los tiempos, y logística.

La entrega de invitaciones tanto para las Partes Interesadas (posibles Partes Afectadas, Grupos vulnerables y Otras Partes Interesadas) que con base al levantamiento e identificación realizado se efectuó:

- el jueves 16 de octubre mediante oficio institucional
- y lunes 20 de octubre se procedió a la entrega de volantes, y colocación de afiches en los recintos entorno al trazado de la vía.

A las autoridades de los GADs cantonales tanto de Colimes como Olmedo se hizo una entrega formal por oficio de la Coordinación de Infraestructura. Así mismo, se colocó afiches informativos para la divulgación en los alrededores de sitios concurridos.

Por otro lado, los presidentes de los recintos Los Amarillos, Sequel de Arriba, Sequel de Abajo, Sequel de Limón, Las Losas, Punta Alta, Mapasingue, San Andrés, Las Auras, Lomas Perdidas, Las Habras, Las Balcillas, Las Cabuya, Flor de María, Tierra Blanca y recintos aledaños publicaron en sus cuentas de redes sociales la invitación del evento garantizando que esta difusión tenga un mayor alcance y cobertura a las poblaciones cercanas.

### 4.2.1 PREPARACIÓN DE INFORMACIÓN PARA LAS PARTES INTERESADAS.

Siguiendo el Plan de Partes Interesadas para este proyecto se estableció y consideró elementos necesarios para hacer una Divulgación del Proyecto adecuada, ilustrativa, sencilla y con demás recursos que faciliten la comprensión de los asistentes.

Se realizó un diseño de elaboración PPT entre los tres aspectos de interés del proyecto como la parte técnica, ambiental y social con la colaboración de los tres especialistas de la Unidad Ejecutora de Proyectos, esta información fue estructurada de tal manera, para que sea pertinente, precisa y de fácil comprensión a las Partes Interesadas, conciliada y acordada entre estas tres áreas.



La información contenida en la PPT a usarse en la divulgación fue:

- PRESENTACIÓN DEL PROYECTO Y PRESTATARIO
- ANTECEDENTES DEL PROYECTO
- SITUACIÓN ACTUAL
- CARACTERÍSTICAS TÉCNICAS DE LA VÍA
- POSIBLES RIESGOS E IMPACTOS AMBIENTALES Y SUS MEDIDAS DE MITIGACIÓN
- POSIBLES RIESGOS E IMPACTOS SOCIALES Y SUS MEDIDAS DE MITIGACIÓN
- MECANISMOS DE QUEJAS Y RECLAMOS (ORIGEN, SISTEMATIZACIÓN, ATENCIÓN Y CIERRE.)
- CANALES DE RECEPCIÓN DE QUEJAS Y RECLAMOS UEP Y PREFECTURA
- Y ESPACIO PARA LA CONSULTA A LAS PARTES INTERESADAS

También se preparó e incluyó el material necesario audio visual para una exposición adecuada, se hizo incluyendo pantalla led, micrófonos y parlante. Estos recursos facilitaron la exposición a las partes interesadas durante la divulgación. (Ver **Anexo 5 Presentación - PPT**)

#### **4.3 EVENTO DE DIVULGACIÓN, CONSULTA A LAS PARTES INTERESADAS y RESPUESTA DE ASISTENCIA. –**

##### **DIVULGACIÓN. –**

El evento de divulgación y consulta se dio cita el jueves 23 de octubre del 2025 a las 15:00 en la Hacienda Las Habras del recinto Las Habras.

Al evento asistieron trescientos treinta y un (**331**) personas que fueron integrándose de a poco. Los participantes o expositores fueron los especialistas Geotécnico, Ambiental, y Social de la Unidad Ejecutora de Proyectos. Se planteó como se moderará la socialización invitando a los asistentes que al final realizarán la ronda de preguntas.

El especialista ingeniero geotécnico también hizo una explicación de longitudes de la vía, ancho, espaldones, sistemas de drenaje y también materiales de los que estaría construido. Con una ilustración gráfica de la vía se iba explicando los puntos importantes que los asistentes necesitaban conocer. Capas de asfalto, espesores y demás aspectos técnicos.

Luego, se hizo explicación del objetivo, meta de intervención y ubicación y alcance del proyecto, para recordar un poco a los asistentes, se expuso la situación actual de la vía y el proceso que se ha venido dando hasta la actualidad, esto es; Estudios y diseños del proyecto del año 2022 y la factibilidad del mismo.

La especialista ambiental expuso también sobre las medidas ambientales a aplicarse en los casos de posibles riesgos e impactos con la comunidad, sitio adecuado para la disposición de escombros, almacenamiento y disposición de desechos, monitoreos de ruido, calidad de agua y calidad de aire, inspección rápida en las áreas de intervención para evitar la pérdida de animales silvestres, se reubicarán los árboles que sean afectados, para el caso de retiro se compensará y capacitaciones a trabajadores relacionadas con temas ambientales.



Con el uso de diapositivas, el especialista social dio inicio a la divulgación haciendo el saludo y presentación de la Unidad Ejecutora de proyectos de la Prefectura hizo una reseña breve del paquete de obras que incluyen este proyecto en convenio de préstamos con el Banco Mundial. También la importancia de la ejecución de la obra.

El especialista social retomó la intervención para exponer a los presentes sobre los posibles riesgos e impactos sociales generados por la ejecución de los trabajos, para cada posible riesgo planteado tendrá consigo una medida de mitigación. Se explicó que los especialistas han previsto y contemplado estas medidas para reducir molestias a la comunidad, como riego de calles para disminuir la polvareda y así evitar problemas respiratorios o alérgicos, por tema de ruido, señalización de los frentes de obra, para que la población camine por sitios seguros y así evitar accidentes, colocación estratégica de recipientes para basura, para los desechos generados por la obra, implementación de un buzón de quejas en lugar visible, de fácil acceso y de mayor concurrencia o circulación que estará debidamente señalizado y otros canales de atención para que la comunidad pueda expresarse en caso de alguna de reclamos o quejas derivados del proceso constructivo. Reuniones con la comunidad de avance de obra para que esté informado de los trabajos realizados y de lo que se hará a continuación, además de las quejas recibidas, atendidas y resueltas etc. implementación del protocolo de actuación y abordaje de casos y violencia sexual también derivada de los trabajadores a alguien de la comunidad.

En el desarrollo de la divulgación retomo la exposición el especialista social para abordar la recepción de quejas y reclamos, sobre los canales de recepción que estarán al servicio de la comunidad y cómo funcionará este sistema, el proceso de que se dará desde su inicio de la recepción de la queja o consulta, la clasificación y procesamiento, verificación, investigación y acción, seguimiento y evaluación, y acuerdos y cierre.

También se les mencionó sobre el tiempo máximo de cierre de la queja y que todas deben ser atendidas para llegar a un feliz término con la persona que interpone la queja. Luego se les expuso los canales de atención que estarán a disposición como un buzón de quejas y reclamos que estará instalado en un sitio visible, de fácil acceso y de mayor concurrencia, implementado con bolígrafos, formatos para su registro, señalización.

Se dio a conocer que la Prefectura también pone a su disposición otro canal de quejas y reclamos como son sus números de teléfono, páginas institucionales de la Prefectura y correo institucional, estos canales estarán también publicados en carteles que se instalará en sitios de fácil acceso, visibles, y de mayor concurrencia.

#### **4.3.2 ESPACIO PARA LA CONSULTA. –**

Para este espacio la Prefecta del Guayas Marcela Aguiñaga dio la apertura para que los asistentes puedan emitir opiniones impresiones y consultas a los exponentes, se hizo de una forma libre, espontánea y abierta sin ejercer coerción, limitación o manipulación a sus opiniones, expresiones o consultas según lo cita el estándar 10 de las Partes Interesadas del Banco Mundial.

P1.- La primera pregunta planteada fue relacionada con el uso posterior del material a ser desalojado, con el ánimo de que sea donado para los asentamientos (recintos, caseríos) ubicados en torno al trazado vial.

R1. El Especialista Geotécnico indico que el material reciclado del asfalto será utilizado

en la misma vía para mejorar las características de la estructura vial, enmarcándose en el cumplimiento de la sostenibilidad ambiental de la construcción, lo que permitirá reducir el consumo de producto nuevo, y la generación de desechos. Se menciona que el fresado mejorará las características técnico estructurales, a su vez su aplicación aportará a la economía circular.

P2.- La siguiente pregunta, fue referente a la necesidad de colocar señalética y otros medios para reducir la velocidad sobre todo en áreas cercanas a prestadores de servicios, como la Unidad Educativa de Educación Básica General República de Colombia

R.1.- El Especialista Geotécnico respondió que sí se contempla colocar la señalética respectiva. Resaltando que a pesar que el centro educativo está ubicado lejos de la vía se ha previsto tomar medidas de seguridad vial efectivas y acorde a las necesidades de la población por cuanto el Especialista realizará las respectivas coordinaciones entre el constructor, fiscalizador y el Especialista de Seguridad Vial afín de implementar los dispositivos de regulación de tránsito de acuerdo a la necesidad.

P3.- Otro asistente mencionó, cuándo se construyó la vía el paso de vehículos era mínimo, pero al inaugurarse la obra la presencia de vehículos pesados (bañeras, tractores) se incrementó, haciendo énfasis en ¿qué acciones se considerará en la presente rehabilitación al conocer el tránsito vehicular?

R.1.- Al respecto, el Especialista Geotécnico respondió que el diseño constructivo se ha realizado considerando el nuevo tráfico vehicular que se proyecta para futuro, solventando la deficiencia de la construcción anterior.

P4.- Otra consulta planteada fue relacionada con la presencia de zonas propensa a inundación.

R1. El Especialista Geotécnico respondió que se implementará un sistema de drenaje (alcantarillas, o ducto cajones) en las zonas más propensas a inundación.

Preguntando a los asistentes si había otra pregunta el moderador pidió un aplauso para ellos que son beneficiarios de la obra. Siendo alrededor de las 17:05 minutos y con un agradecimiento de asistencia a los presentes se dio cierre al evento de divulgación. Es decir, entre la consulta y la divulgación tuvo una duración 1 hora 05 minutos.

En el evento de Divulgación se contó con la presencia de la Prefecta del Guayas, quién efectuó el cierre formal del evento.

#### 4.3.3 RESPUESTA DE ASISTENCIA A LA DIVULGACIÓN. –

Con todo el proceso previo realizado sobre la identificación de las Partes Interesadas, el proceso de convocatoria y difusión del evento se tuvo una asistencia de **331 personas** se hizo un levantamiento de registro de participantes y firmas, analizando la respuesta ciudadana se determinó que asistieron 216 hombres (65.3%) y 115 mujeres (34.7%).

Distribución de Asistencia por Género (331 personas)



Fuente: UEP Banco Mundial

Esto nos deja una lectura que, para esta socialización, la respuesta masculina fue predominante, reflejando una mayor participación de los hombres frente a una menor presencia de mujeres en el espacio de diálogo. (**Anexo 6 Registro fotográfico y Anexo 7 Registro de firmas de asistentes**)

En lo que concierne a la asistencia de partes interesadas, se contó con la participación de habitantes de 39 sectores / recintos del cantón Colimes:

N°	Nombre del sector/recinto	Participantes	Porcentaje
1	El Chorrillo	57	17.22%
2	Sequel	48	14.51%
3	Mocoral	47	14.20%
4	Junta San Jacinto	17	5.14%
5	Los Amarillo	16	4.83%
6	Rosa de La Cañita	12	3.63%
7	La Fortuna	10	3.02%
8	San Francisco de los Corozo	9	2.72%
9	Tierra Blanca	9	2.72%
10	Las Habras	8	2.42%
11	Mesada	8	2.42%
12	Colembas	7	2.11%
13	Colimes	7	2.11%
14	El Limón	7	2.11%
15	Las Cañitas	7	2.11%
16	Lomas de Cadena	7	2.11%
17	La Vainilla	7	2.11%
18	Pozolongo	5	1.51%
19	Lagartera	4	1.21%
20	Mapasingue	4	1.21%
21	San Eduardo	4	1.21%

22	Las Balsillas	3	0.91%
23	Quintero	3	0.91%
24	Cadeal	2	0.60%
25	El Tigre	2	0.60%
26	La Palma	2	0.60%
27	Las Cabullas	2	0.60%
28	Liberata	2	0.60%
29	Puerto Rico / La Leopoldina	2	0.60%
30	Punta Alta	2	0.60%
31	Sequelillo	2	0.60%
32	Guabito Grande	2	0.60%
33	Agua Salada	1	0.30%
34	El Retiro	1	0.30%
35	Las Laguitas	1	0.30%
36	Las Losas	1	0.30%
37	Recinto Medina	1	0.30%
38	Laurel	1	0.30%
39	London	1	0.30%
<b>TOTAL</b>		<b>331</b>	<b>100%</b>

De acuerdo con el registro de asistencia, se tuvo una participación total de 331 personas, distribuidas entre 39 sectores o recintos. Los sectores con mayor participación fueron El Chorrillo (17.22%), Sequel (14.51%) y Mocoral (14.20%), concentrando conjuntamente cerca del 46% del total de asistentes.

El predominio de asistencia desde El Chorrillo puede atribuirse a su cercanía con la zona de realización del evento, lo que facilitó el acceso y la participación de sus moradores. Cabe resaltar que se contó con la participación de población de los sectores Los Amarillos, Sequel<sup>1</sup>, Las Losas, Punta Alta, Mapasingue, San Andrés, Las Auras, Lomas Perdidas, Las Habras, Las Balcillas, Las Cabuya, Flor de María, y Tierra Blanca, siendo relevante su asistencia porque se ubican en el trazado vial.

La población de los sectores referidos está alejada de vías de comunicación directa, dificultando la movilidad debido a la falta de transporte público en los recintos, y por otro lado el número de habitantes es menor como Pozolongo, Lagartera, Mapasingue y San Eduardo, los cuales, a pesar de registrar porcentajes menores al 2%, reflejan un interés ciudadano en el proyecto por el impacto positivo en las actividades productivas locales. Asimismo, la participación de recintos como Agua Salada, Las Laguitas, Las Losas, con un solo asistente cada uno, evidencia un alcance amplio del proceso de convocatoria y difusión.

En general, la respuesta comunitaria fue positiva, especialmente en los sectores más próximos a la sede principal del evento, confirmando que la ubicación geográfica y el nivel de información previa influyen directamente en la asistencia y el nivel de involucramiento de la población.

<sup>1</sup> Sequel de Arriba, de Abajo, Limón, de la Iglesia, se refleja las especificaciones en el registro de asistencia..

## 5 CONCLUSIONES. –

- En lo que concierne al proceso de convocatoria se cumplió con esta etapa importante tomando la identificación de las Partes Interesadas como referente para la invitación al evento de divulgación, se realizó acercamientos con actores sociales claves, autoridades y líderes de los GADs para consultar la factibilidad de día, hora y lugar del evento tomando sus recomendaciones para organización y desarrollo.
- También se realizó las gestiones correspondientes para el diseño e impresión de invitaciones, afiches y carteles para difusión del evento y también la solicitud por correo electrónico para la cobertura de prensa del departamento de comunicación de la Prefectura del Guayas. Se hizo entrega de invitaciones físicas<sup>2</sup>, instalación de carteles en lugares estratégicos de invitación al evento en los sectores: cercanos al trazado vial y en lugares de fácil acceso, visibilidad y mayor concurrencia y circulación de personas entorno a la cabecera cantonal de Colimes. Se envió correos electrónicos a otras Partes Interesadas como los GADs parroquiales y cantonales motivando a la difusión en sus páginas de redes sociales. Es importante recalcar que se dio cumplimiento de convocatoria a todas las partes interesadas buscando canales de comunicación de mayor acceso de la población.
- Se dio cumplimiento a la divulgación y al proceso de consulta a la población dando una información precisa, clara de fácil comprensión respecto al proyecto antecedentes, objetivo, meta de intervención, ubicación y alcance.
- También si hizo un comparativo de la situación actual de la vía y justifica su rehabilitación además de las características técnicas de proyecto. También de los posibles riesgos e impactos tanto ambientales como sociales y las medidas de mitigación a implementarse previo y durante la ejecución de la obra.
- Se les informó sobre el mecanismo de quejas y reclamos su funcionamiento y sistematización además de los canales de recepción disponibles a la comunidad. Por otra parte, también se dio el espacio para la consulta de forma libre y abierta sin coerciones donde los asistentes pudieron expresar sus impresiones, opiniones y consultas y que fueron solventadas de manera clara y precisa por los especialistas a cargo de esta divulgación.
- En términos generales la población quedó informada en todos los aspectos necesarios de la ejecución del proyecto, todos los asistentes recibieron con beneplácito el anuncio de la obra.
- Se hizo levantamiento de medios de verificación como registros fotográficos, registros de asistencias del evento y envío de correos electrónicos que permiten soportar las actividades realizadas.

<sup>2</sup> Volantes con los datos del proceso de Divulgación.



## 6 RECOMENDACIONES.

- Para el tema de divulgación en las fases posteriores, sobre todo a los recintos más alejados del sistema de comunicación vial primario es relevante hacer entrega domiciliaria con dípticos informativos del proyecto.
- Actualmente en la zona de influencia hay presencia de albarradas, es relevante que éstas mantengan las especificaciones técnicas, correspondientes en sus diferentes fases, para este tipo de estructura. Su cumplimiento además asegurará la conservación del recurso hídrico.

Dando cumplimiento con este requisito de divulgación de anuncio de obra a las Partes Interesadas, el área social de esta unidad ejecutora da por concluido este proceso y expide este Informe Social de Divulgación para los trámites administrativos correspondientes.



Soc. Angélica Pacalla Palate  
Especialista Género Unidad Ejecutora de Proyectos-  
Prefectura del Guayas

## 7 ANEXOS

### ANEXO 1: BASE DE DATOS

DIRIGENTES DE LOS RECINTOS DEL CANTÓN COLIMES				
Id	Recintos	Nombres Dirigentes	Celular	Parroquia o Canton
1	Mocoral		099 555 5555	Parroquia San Jacinto
2	El Tigre		099 555 5555	Parroquia San Jacinto
3	Potrerrito		099 555 5555	Parroquia San Jacinto
4	Pozolongo		099 555 5555	Canton Colimes
5	Pozolongo		099 555 5555	Canton Colimes
6	Las Colembas		099 555 5555	Parroquia San Jacinto
7	Las Piñitas		099 555 5555	Canton Colimes
8	Las Piñitas		099 555 5555	Canton Colimes
9	Guabito de Pozolongo		099 555 5555	Canton Colimes
10	Agua Salada		099 555 5555	Canton Colimes
11	San Francisco de Perinao		099 555 5555	Canton Colimes
12	San Francisco de Perinao		099 555 5555	Canton Colimes
13	La Cruz		099 555 5555	Canton Colimes
14	Chumbo		099 555 5555	Canton Colimes
15	Santa Rosa de Perinao		099 555 5555	Canton Colimes
16	Las Cabullas		099 555 5555	Canton Colimes
17	Lomas Perdidas		099 555 5555	Canton Colimes
18	Sequel de las Iglesias		099 555 5555	Canton Colimes
19	Cadeal		099 555 5555	Parroquia San Jacinto
20	La Virtud		099 555 5555	Parroquia San Jacinto
21	Boca de Caña		099 555 5555	Parroquia San Jacinto
22	Los Tillales		099 555 5555	Canton Colimes
23	Los Tillales		099 555 5555	Canton Colimes
24	La Alegria		099 555 5555	Parroquia San Jacinto
25	Rancho Quemado		099 555 5555	Canton Colimes
26	Rancho Quemado		099 555 5555	Canton Colimes
27	Rancho Quemado		099 555 5555	Canton Colimes
28	Los Palmares		099 555 5555	Canton Colimes
29	EL Retiro		099 555 5555	Canton Colimes
30	El Zapote		099 555 5555	Canton Colimes
31	El Chorrillo		099 555 5555	Parroquia San Jacinto
32	Guabito Marciallo		099 555 5555	Canton Colimes
33	Brisas del Guabito		099 555 5555	Canton Colimes
34	Guabito Grande		099 555 5555	Canton Colimes
35	La Perpetua		099 555 5555	Parroquia San Jacinto
36	Balza de Los Parrales		099 555 5555	Parroquia San Jacinto
37	San Antonio		099 555 5555	Parroquia San Jacinto
38	Centinela		099 555 5555	Parroquia San Jacinto
39	San Eduardo		099 555 5555	Parroquia San Jacinto
42	Sector San Camilo		099 555 5555	Parroquia San Jacinto
43	La Union		099 555 5555	Parroquia San Jacinto
44	Los Samanes		099 555 5555	Parroquia San Jacinto
45	La Etelvina		099 555 5555	Parroquia San Jacinto
46	La Palma		099 555 5555	Parroquia San Jacinto
47	Lomas De Colimes		099 555 5555	Canton Colimes
48	Balza de los Castro		099 555 5555	Canton Colimes
49	Media Banda		099 555 5555	Canton Colimes
50	Quintero		099 555 5555	Parroquia San Jacinto
51	Mesada de Abajo		099 555 5555	Parroquia San Jacinto
52	London		099 555 5555	Parroquia San Jacinto
53	Pasaje de Arriba		099 555 5555	Parroquia San Jacinto
54	Maria Teresa		099 555 5555	Parroquia San Jacinto
55	Guasmal		099 555 5555	Parroquia San Jacinto
56	La Gruta		099 555 5555	Canton Colimes
57	Las Jaguitas		099 555 5555	Canton Colimes
58	Relicario		099 555 5555	Canton Colimes
59	Tierra Blanca		099 555 5555	Canton Colimes
60	Tierra Blanca		099 555 5555	Canton Colimes
61	Sequel de Arriba		099 555 5555	Canton Colimes
62	Sequel de Limon		099 555 5555	Canton Colimes
63	Punta Alta		099 555 5555	Canton Colimes
64	Las Lozas		099 555 5555	Canton Colimes
65	La Liberata		099 555 5555	Canton Colimes
66	Estero Bravo		099 555 5555	Canton Colimes
67	Puerto Rico		099 555 5555	Canton Colimes
68	El Encanto		099 555 5555	Parroquia San Jacinto
69	Las Muras		099 555 5555	Parroquia San Jacinto
70	Laurel		099 555 5555	Canton Colimes
71	Santa Clara		099 555 5555	Canton Colimes
72	Las Cañitas		099 555 5555	Canton Colimes
73	La Vainilla		099 555 5555	Canton Colimes
74	Cerro Alto		099 555 5555	Parroquia San Jacinto
75	La Fortuna		099 555 5555	Canton Colimes
76	San Francisco de Los Coros		099 555 5555	Canton Colimes
77	Pozohondo		099 555 5555	Canton Colimes
78	Mapasingue		099 555 5555	Canton Colimes
79	Santa Rita		099 555 5555	Canton Colimes
80	Lomas De Cadena		099 555 5555	Canton Colimes
81	Las Cañitas		099 555 5555	Canton Colimes
82	Palo de Sangre		099 555 5555	Canton Colimes
83	San Juan De Perinao		099 555 5555	Canton Colimes
84	Sectores Urbanos del pueblo		099 555 5555	Canton Colimes
85	Sectores Rurales del Pueblo		099 555 5555	Canton Colimes
86	Lomas de Cadena		099 555 5555	Canton Colimes
87	10 de Febrero		099 555 5555	Canton Colimes
88	Boqueron		099 555 5555	Canton Colimes
89	Guabitos de Los Garcias		099 555 5555	Canton Colimes
90	Guabitos de Los Garcias		099 555 5555	Canton Colimes
91	Guabito de Arriba y sector l		099 555 5555	Canton Colimes
92	Recinto la Esperanza		099 555 5555	Canton Colimes
93	Bototillo		099 555 5555	Canton Colimes

ACTORES LOCALES DE LOS RECINTOS DEL CANTÓN COLIMES			
Apellido	Entidad	Cargo	Correo
Alex Isidro Quinto Castro	GAD Colimes	Alcalde	alcaldia@gadcolimes.gob.ec
Juan Carlos Cabrera Bermudez	GAD Parroquial San Jacinto	Presidente Parroquial	gadsanjacinto94@gmail.com
Hicler Alonso Varas León	Jefatura política	Teniente Político	hicler.varas@goberguayas.gob.ec
Lourdes María Guerrero Giler	GAD Olmedo (Prov. Manabí)	Alcaldesa	alcaldia@olmedo.gob.ec secretaria@olmedo.gob.ec
Nelson Soledispa	GAD Parroquial San Jacinto	Técnico comunitario	
Ariana Hernandez	GAD Colimes	Directora de desarrollo comunitario	

## ANEXO 2: INFRAESTRUCTURA SOCIAL

Durante el levantamiento de información en territorio se verificó varias instituciones que proveen servicios comunitarios a la población local situada en el trazado vial. A continuación, se mencionan los nombres y su ubicación georreferenciada:

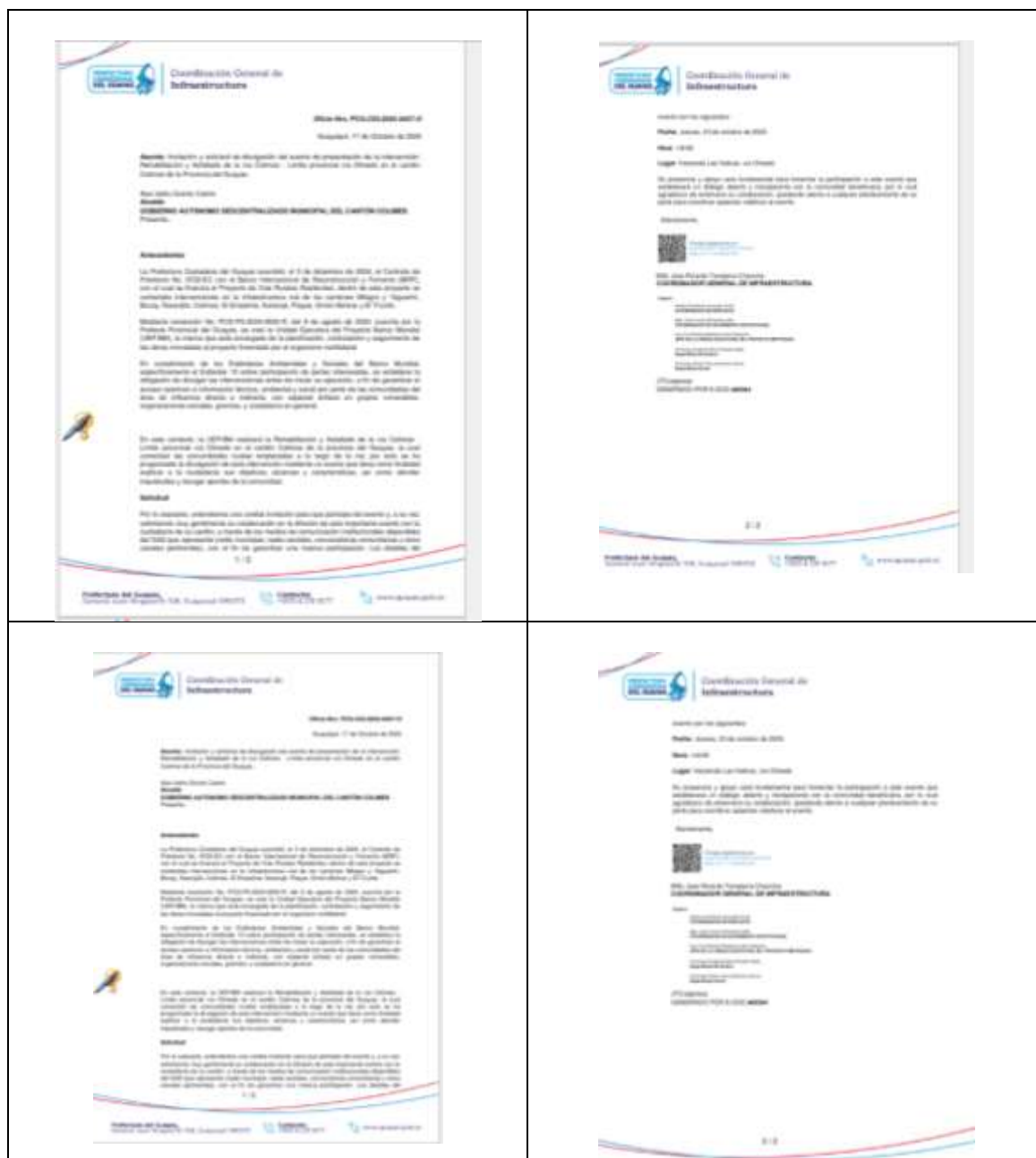
### *Infraestructura Social identificada*

Recinto	Infraestructura comunitaria	Coordenadas	
		X	Y
Las Losas	Comunidad cristiana Las Losas	594692	9841673
	Escuela Las Losas (cerrada)	594376	9842718
Mapasingue	Centro educativo veintinueve de abril (cerrada)	600911	9840508
	Capilla Mapasingue	600871	9840498
San Andrés	Escuela 8 de septiembre (cerrada)	598987	9840500
	Iglesia Evangélica "El camino de Santidad del Ecuador"	597528	9840270
Sequel de Abajo	Escuela Emilio Ordoñez Parrales	604441	9837427
	Capilla San Jacinto	604514	9837384
	Gruta religiosa	596000	9839880
	Capilla Nuestra señora de las Mercedes	593805	9839187
	Escuela Fiscal N°8 Sequel República de Colombia	593963	9839240

Fuente: Levantamiento de información censal, 2025.

No se ha identificado afectaciones directas por la ejecución de la intervención a la infraestructura comunitaria.

### ANEXO 3: OFICIO DE INVITACIÓN AL EVENTO DE DIVULGACIÓN.

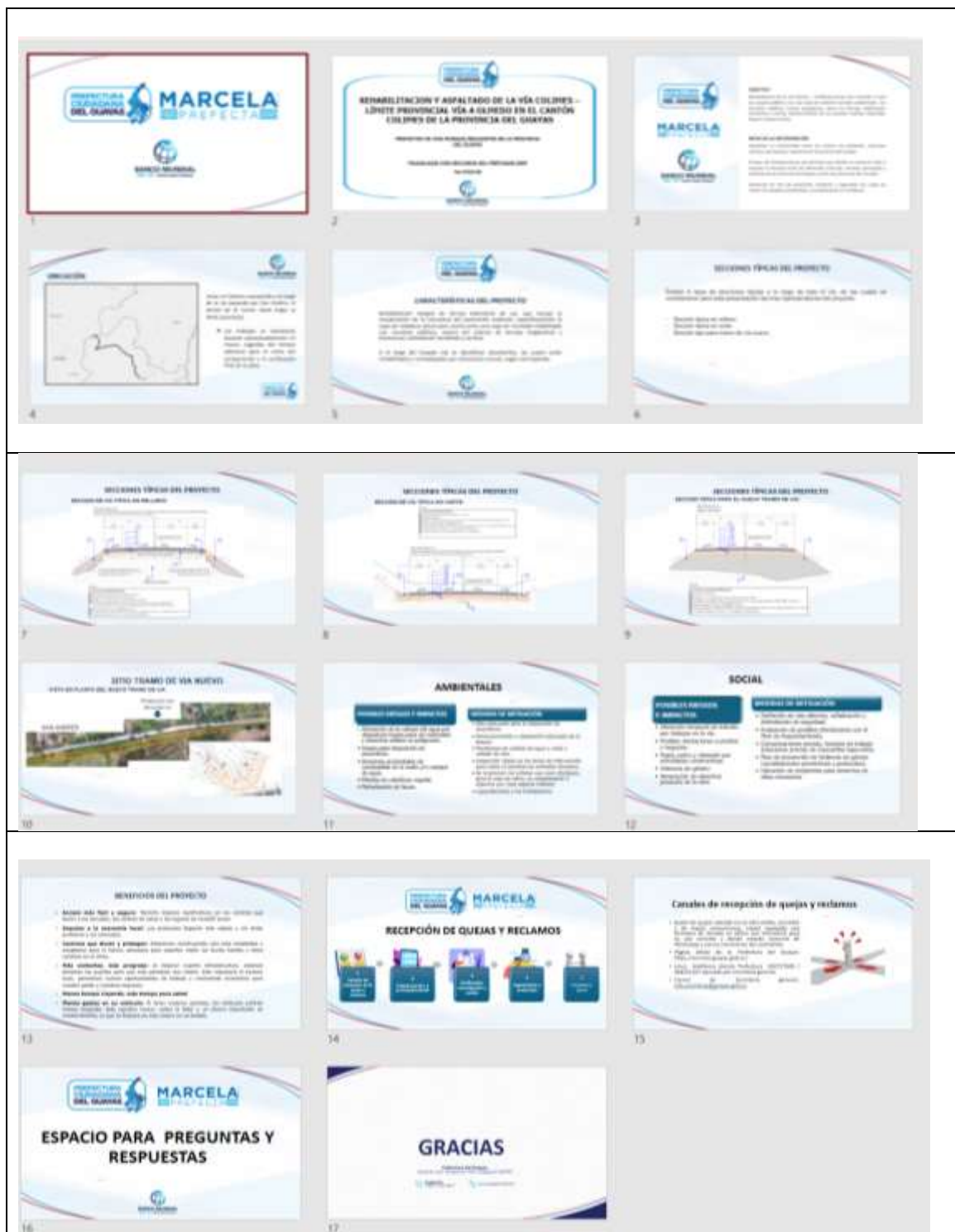




#### ANEXO 4: REGISTRO FOTOGRÁFICO PROCESO DE CONVOCATORIA



## ANEXO 5: PRESENTACIÓN (PPT)





## ANEXO 6: REGISTRO FOTOGRÁFICO







## ANEXO 7: REGISTRO DE FIRMAS DE ASISTENTES





REGISTRO DE ASISTENCIA  
Proyecto Vías Rurales Resilientes de la Provincia del Guayas  
Rehabilitación y Asfaltado de la Vía Colimes, límite provincial vía Olmedo.



Fecha: 23 de octubre 2025  
Hora: 15:00 - 16:00  
Lugar: Hacienda Las Habras.  
Tema: Divulgación y consulta de las partes interesadas

No.	Nombres y Apellidos	H	M	Sector / recinto	Celular	Firma
1	ayda Bravo		✓	Sacal Lardas		ayda Bravo
2	Melina Aeli Plus Plas		✓	chorrillo		Melina
3	emelissa Idaxxa Pinabe		✓	charrillo		emelissa
4	Genesis Anabel Aulis Aulis		✓	las colombas		Genesis Aulis A.
5	Maximo Jork Ohayen	✓		El Rocio		Maximo Ohayen
6	Tan Juan Berger	✓		SAN FULSICO.		Tan Juan B.
7	ALBERO HUNGRITOS	✓		EL TIGRE		Alber
8	Socorro P. Solodina	✓	✓	las Colombas		PIZA
9	Micela Espino	✓		La Palma		Micela Espino
10	Gala Odonis B	✓		La cabellera		Gala Odonis
11	Jacinta Espinosa Montano		✓	Junta San Jacinto		Jacinta
12	Nelly Plus Silva		✓	Junta San Jacinto		Nelly Plus
Total de participantes		5	7			





REGISTRO DE ASISTENCIA  
Proyecto Vías Rurales Resilientes de la Provincia del Guayas  
Rehabilitación y Asfaltado de la Vía Colimes, límite provincial vía Olmedo.



Fecha: 23 de octubre 2025  
Hora: 15:00- 16:00  
Lugar: Hacienda Las Habras.  
Tema: Divulgación y consulta de las partes interesadas

No.	Nombres y Apellidos	H	M	Sector / recinto	Celular	Firma
1	MANUEL MACÍAS COELLO		✓	KOS AMARILLO		MANUELMACÍAS CO.
2	WILMA CARRASCO MORALES	✓		COOP. SANTA ROSA COLIMA		
3	DEL MEDIO	✓		COOP. SANTA ROSA DE COLIMA		
4	STOLIO LOPEZ SUAREZ	✓		COOP. SANTA ROSA DE COLIMA		
5	ALONSO PEREZ O	✓		Sequel de ayudo		
6	FRESCO BUENOS B	X		Colimes		
7	Kenneth Melendy Hen	✓		Colimes		Kenneth Melendy
8	Opyle Bayle E	✓		Colimes		Opyle Bayle E
9	José Ricardo	✓		La Vainilla		José Ricardo
10	Alfonso Zambrano	✓		Sequel de ayudo		Alfonso Zambrano
11	ROSA ZAMBRANO		✓	Sequel de Colimes		
12	Vidal Bravo			Sequel de Colimes		
Total de participantes		9	2			





REGISTRO DE ASISTENCIA  
Proyecto Vías Rurales Resilientes de la Provincia del Guayas  
Rehabilitación y Asfaltado de la Vía Colimes, límite provincial vía Olmedo.



Fecha: 23 de octubre 2025  
Hora: 15:00- 16:00  
Lugar: Hacienda Las Habras.  
Tema: Divulgación y consulta de las partes interesadas

No.	Nombres y Apellidos	H	M	Sector / recinto	Celular	Firma
1	ESIDRO ATLE	✓		CAS HABRAS		
2	Mauricio Burgos Barzola	✓		COTROATO		
3	Jairo Pasantes			Las Habras		
4	Rosales Zumbrao Guals	✗	✓	San Jacinto C		
5	Estelina Guadamuel P.		✓	San Jacinto Bolinas		
6	Abelis Rabacios M		✓	San Jacinto		
7	Hector Pardo	✓		San Jacinto		
8	Humberto Burgos Triana	✓		Recinto La Fortuna		
9	Sergio Salcedo Pizar	✓		Recinto Las Colinas		
10	Emilio Suarez Suarez	✓		Recinto San Eduardo		
11	Atale Burgos D.	✓		Recinto Los Amos		
12	José Jaquez P	✓		Recinto Segovia de		
Total de participantes		10	2			





REGISTRO DE ASISTENCIA  
Proyecto Vías Rurales Resilientes de la Provincia del Guayas  
Rehabilitación y Asfaltado de la Vía Colimes, límite provincial vía Olmedo.



Fecha: 23 de octubre 2025  
Hora: 15:00- 16:00  
Lugar: Hacienda Las Habras.  
Tema: Divulgación y consulta de las partes interesadas

No.	Nombres y Apellidos	H	M	Sector / recinto	Celular	Firma
1	David Anca Plies	✓		Herzonal	<div></div>	David Anca Plies
2	Carlos Quintana	✓		Los Corcos		Carlos Quintana
3	David Lopez	✓		Municipio		David Lopez
4	Walter Moreira	✓		Los Corcos		Walter Moreira
5	Rony Fernandez A.	✓		Los Corcos		Rony Fernandez A.
6	Walter BOLA	✓		Los Corcos		Walter BOLA
7	Juan Suarez			San Jacinto A.C. DAE		Juan Suarez
8	Walter Sanchez			San Jacinto Sargento		Walter Sanchez
9	Edison Maniz	✓		La Cruz		Edison Maniz
10	Francisco Mesa		✓	La Cruz		Francisco Mesa
11	Edmundo Lopez Villanar	✓		Las Canchales		Edmundo Lopez Villanar
12	Francisco Lopez Villanar		✓	Las Canchales		Francisco Lopez Villanar
Total de participantes		10	2			





REGISTRO DE ASISTENCIA  
Proyecto Vías Rurales Resilientes de la Provincia del Guayas  
Rehabilitación y Asfaltado de la Vía Colimes, límite provincial vía Olmedo.



Fecha: 23 de octubre 2025  
Hora: 15:00- 16:00  
Lugar: Hacienda Las Habras.  
Tema: Divulgación y consulta de las partes interesadas

No.	Nombres y Apellidos	H	M	Sector / recinto	Celular	Firma
1	Patricia Quiza P		✓	Hda Las Habras		Patricia Quiza P
2	Juliana Mazarinos	✓		Santa Rosa de las		Juliana Mazarinos
3	Ignacia Avila		✓	Santa Rosa de las		Ignacia Avila
4	Agustin Aviles	✓		Santa Rosa de las		Agustin Aviles
5	Daniela Aviles	✓		Santa Rosa de las		Daniela Aviles
6	Valde Salazar		✓	Santa Rosa de las		Valde Salazar
7	Maribel Espinoza P		✓	Recinto Los Amarillos		Maribel Espinoza P
8	Corina Espinoza		✓	La Fortuna		Corina Espinoza
9	Camelina Burgos		✓	La Fortuna		Camelina Burgos
10	Alexis Chavez	✓		Segel de abalo		Alexis Chavez
11	Reina Montoya Hidalgo		✓	Segel de abalo		Reina Montoya
12	Miguel Hidalgo Lopez	✓		Segel de abalo		Miguel Hidalgo
Total de participantes		5	7			






REGISTRO DE ASISTENCIA  
Proyecto Vías Rurales Resilientes de la Provincia del Guayas  
Rehabilitación y Asfaltado de la Vía Colimes, límite provincial vía Olmedo.



Fecha: 23 de octubre 2025  
Hora: 15:00- 16:00  
Lugar: Hacienda Las Habras.  
Tema: Divulgación y consulta de las partes interesadas

No.	Nombres y Apellidos	H	M	Sector / recinto	Celular	Firma
1	<del>Roberto Sánchez</del>	X		Chorrillo		<del>Roberto Sánchez</del>
2	Arnoldo González	X		Chorrillo		Arnoldo G
3	Emperatriz Rosado Muñoz		X	Las Vegas		Emperatriz R.M.
4	Selita Riberia Vega.		X	Punta Alta		 Emperatriz R.M.
5	Mariano Espinosa Espinosa		X	Reit Los Joquitos		María
6	Moisés de Misael Jean R	X		Mesquite		Moisés de R
7	Julio Espinosa Mora	X		Tierra Blanca		Julio Espinosa M.
8	Teodoro Espinosa	X		Tierra Blanca		Teodoro Espinosa
9	Georgina María Chávez	X		San Francisco de la Cruz		Georgina María C
10	Fernando Burgos Briones	X		San Francisco de la Cruz		Fernando Burgos
11	Juliana del Carmen Burgos		X	San Francisco de la Cruz		Juliana del Carmen B
12	Guacilén Burgos	X		Guacilén Burgos		Guacilén B
Total de participantes		8	4			





REGISTRO DE ASISTENCIA  
Proyecto Vías Rurales Resilientes de la Provincia del Guayas  
Rehabilitación y Asfaltado de la Vía Colimes, límite provincial vía Olmedo.



Fecha: 23 de octubre 2025  
Hora: 15:00- 16:00  
Lugar: Hacienda Las Habras.  
Tema: Divulgación y consulta de las partes interesadas

No.	Nombres y Apellidos	H	M	Sector / recinto	Celular	Firma
1	Robel Burgos Rivas	✓		Sequel O' Negro		Robel Burgos Rivas
2	Amalia Ochoa's Parrao	✓		San Francisco		Amalia Ochoa's Parrao
3	Juan Carlos Mendoza Macias	✓		Sequel de la Iglesia		Juan Carlos Mendoza Macias
4	Pedro Sanchez R.	✓		Sequel de Kiman		Pedro Sanchez R.
5	Mercedes Ortega O		✓	Sequel de Kiman		Mercedes Ortega O
6	Diego Emilio Mendoza		✓	Sequel de Kiman		Diego Emilio Mendoza
7	Julio Mendoza	✓		Sequel de Kiman		Julio Mendoza
8	Exequiel Pizarra Quiroga	✓		Sequel de Kiman		Exequiel Pizarra Quiroga
9	Stefano Pizarra Quiroga	✓		Sequel de Kiman		Stefano Pizarra Quiroga
10	Hernán Penabaz	X		Sequel de Kiman		Hernán Penabaz
11	Wilfredo Bonilla	✓		Sequel de Kiman		Wilfredo Bonilla
12	Alfonso Bonilla	✓		Sequel de Kiman		Alfonso Bonilla
Total de participantes		✓				
Suena Mora		✓	2	El Kiman		Suena Mora





Fecha: 23 de octubre 2025

Hora: 15:00- 16:00

Lugar: Hacienda Las Habras.

Tema: Divulgación y consulta de las partes interesadas

REGISTRO DE ASISTENCIA  
Proyecto Vías Rurales Resilientes de la Provincia del Guayas  
Rehabilitación y Asfaltado de la Vía Colimes, límite provincial vía Olmedo.



No.	Nombres y Apellidos	H	M	Sector / recinto	Celular	Firma
1	Holguer Vinicio Espinoza Montoya	✓		tierra blanca	<div></div>	Holguer Espinoza
2	Elvis Erick Espinoza Olague	✓		tierra blanca		Elvis Espinoza
3	JOSÉ MORA ESPINOZA	✓		tierra blanca		JOSÉ MORA ESPINOZA
4	Juan Mora	✓		Tierra blanca		Juan Mora
5	Pedro Mora	✓		Tierra blanca		Pedro Mora
6	Isabel Mora	✓		Tierra blanca		Isabel Mora
7	Brigido Miguel Rosado Obregon	✓		Seguial de arena		Brigido Rosado
8	Adelaida Delgado Manabaz		✓	Seguial de arena		Adelaida Delgado
9	Adelina Mendez Fuentes		✓	Seguial de la Iglesia		Adelina Delgado
10	Yuri Stalin Menzaca	✓	✓	Seguial de la Iglesia		Yuri Stalin Menzaca
11	Severina Severina Mendez		✓	Seguial de la Iglesia		Severina Severina
12	Manuel Olague P. Hoy	✓		Seguial de la Iglesia		Manuel Olague P.
Total de participantes		9	3			



Fecha: 23 de octubre 2025  
Hora: 15:00 - 16:00

Lugar: Hacienda Las Habras.

Tema: Divulgación y consulta de las partes interesadas

REGISTRO DE ASISTENCIA  
Proyecto Vías Rurales Resilientes de la Provincia del Guayas  
Rehabilitación y Asfaltado de la Vía Colimes, límite provincial vía Olmedo.



No.	Nombres y Apellidos	H	M	Sector / recinto	Celular	Firma
1	García Olague M	✓		Los Amarillos		
2	Samuel Bedano Villegas	✓		Seguile de Olave		
3	Guillermo Alejandro Mora Sotomayor	✓		Seguile de la iglesia		
4	Maura Elia Mercedes Paredes	✓		Seguile de la iglesia		
5	Julia Montenegro M.		✓	Seguile de la iglesia		
6	Abelardo Olave			La Varilla		
7	Cristian Celallos	✓		Los Amarillos		
8	Santo Salazar	✓		Seguile de arriba		
9	Julia Olave	✓		Los Amarillos		
10	Herman Rosado V.	✓		Los Amarillos		
11	Roberto Avila solo por	✓		La Varilla		
12	Nuevo Montón Morales	✓		Agua Salada		
Total de participantes		11	1	Los Amarillos		





REGISTRO DE ASISTENCIA  
Proyecto Vías Rurales Resilientes de la Provincia del Guayas  
Rehabilitación y Asfaltado de la Vía Colimes, límite provincial vía Olmedo.



Fecha: 23 de octubre 2025  
Hora: 15:00 - 16:00  
Lugar: Hacienda Las Habras.  
Tema: Divulgación y consulta de las partes interesadas

No.	Nombres y Apellidos	H	M	Sector / recinto	Celular	Firma
1	Suletry Arboleda Burgos		✓	Chorrillo		Suletry
2	Betty Penafiel Burgos		✓	El Chorrillo		Betty Penafiel
3	Maico Araujo Piva	✓		Chorrillo		Maico Araujo
4	Jose Maria etc.	✓		SEQUEL DE ABAJO		Jose Maria
5	Eva Pizar Solodipa Mesquero		✓	Los Colombas		Eva Solodipa
6	Vicente Fernando Solodipa Hidalgo	✓		Los Colombas		Vicente Solodipa
7	Angel Delmas Arroya Irujo	✓		Barra de Puente		Angel Delmas
8	Jose Carlos Irujo		✓	San Francisco congo		Jose Carlos Irujo
9	Angel Irujo Arroya	✓		Puerto Rico de Seguridada		Angel Irujo
10	Wiliam Solodipa Solodipa		✓	Puerto Rico de Seguridada		Wiliam Solodipa
11	Gabriel Pérez Ordóñez		✓	Las Caballitas		Gabriel Pérez
12	Kerly Maria Olague		✓	Las Balsillas		Kerly Maria
Total de participantes		5	7			





REGISTRO DE ASISTENCIA  
Proyecto Vías Rurales Resilientes de la Provincia del Guayas  
Rehabilitación y Asfaltado de la Vía Colimes, límite provincial vía Olmedo.



Fecha: 23 de octubre 2025  
Hora: 15:00 - 16:00  
Lugar: Hacienda Las Habras.  
Tema: Divulgación y consulta de las partes interesadas

No.	Nombres y Apellidos	H	M	Sector / recinto	Celular	Firma
1	Julio Patricia Dña Gonzales	✓		Los Amables		
2	Willy Salazar Quintero		✓	Los Amables		
3	ROBERTO ELIZABETH MEJIA	✓		Los Amables		
4	Lidia Zambrano Leon	✓		Sequel		
5	FABIAN CARHIZI	✓		Sequel		
6	ROGER CARHIZI	✓		Sequel		
7	SILVIO CARHIZI	✓		Sequel		
8	Amendo Mula	✓		Sequel		
9	Javier Espinoza	✓		Sequel		
10	Amaly Alberto Pacheco Bengoa	✓		Los Amables		
11	Arnoldo Raimy Morales Salazar	✓		Los Amables		
12	Alba Rivera		✓	Sequel Olmedo		
Total de participantes		10	2			





Fecha: 23 de octubre 2025

Hora: 15:00 - 16:00

Lugar: Hacienda Las Habras.

Tema: Divulgación y consulta de las partes interesadas

REGISTRO DE ASISTENCIA  
Proyecto Vías Rurales Resilientes de la Provincia del Guayas  
Rehabilitación y Asfaltado de la Vía Colimes, límite provincial vía Olmedo.



No.	Nombres y Apellidos	H	M	Sector / recinto	Celular	Firma
1	Kerly Palacios Sanchez		✓	Parroquia San Jacinto		Kerly Palacios S
2	Zoraida Roaie Hartinez		✓	Parroquia San Jacinto		Zoraida H
3	Jesus Bon Cor	✓		El Enko de to		
4	ALEJANDRO CALDERON R.	✓		LA 54 AREAS		
5	Leonora Javier Buepob.	✓		La fortuna		Leonora Buepob
6	Juan Carlos Palacios	✓		San Jacinto		Leonora Buepob
7	Diana Lissette Espinosa Romero		✓	San Jacinto		Diana Espinosa R.
8	Sixtela Moyaer Mlangue Buepob		✓	La Fontana		Sixtela Mlangue B.
9	Elena Muniz Mora		✓	Las Baulilla		Elena Muniz M
10	Jelio Cesar Bricenas Mora	✓		San Eduardo		Jelio Cesar B.
11	Diana Lissette Espinosa Romero		✓	San Jacinto		Diana Espinosa R.
12	Willy Ernesto Cabrera Delgado	✓		Segu. Priv.		Willy Ernesto C.
Total de participantes		6	6			





Fecha: 23 de octubre 2025

Hora: 15:00- 16:00

Lugar: Hacienda Las Habras.

Tema: Divulgación y consulta de las partes interesadas

REGISTRO DE ASISTENCIA

Proyecto Vías Rurales Resilientes de la Provincia del Guayas  
Rehabilitación y Asfaltado de la Vía Colimes, límite provincial vía Olmedo.

BANCO MUNDIAL  
BRIEF - 405 | BANCO MUNDIAL



No.	Nombres y Apellidos	H	M	Sector / recinto	Celular	Firma
1	Guini Castro Ortiz	/		Quintero	<div></div>	
2	Alcedo Ortiz	/		Quintero		
3	Alipio Alvarado M	/		Quintero		
4	Abram Abad	/		Mercado Arba		
5	Rosa Montoya		/	Terra Bianca		
6	Maximo Mora	/		Terra Blanca		
7	Marina Piza Soto		/	Ascoema		
8	Sobino Mejana	/		Ascoema		
9	Pedro Soto	/		Peto Soto		
10	Juana Paula Mora Montiel	X	/	Los Pajarillos		
11	Rosa del Carmen Lopez		/	Los Pajarillos		
12	Justino Burgos Mora	/		Los Pajarillos		
Total de participantes		8	4			





Fecha: 23 de octubre 2025

Hora: 15:00- 16:00

Lugar: Hacienda Las Habras.

Tema: Divulgación y consulta de las partes interesadas

REGISTRO DE ASISTENCIA

Proyecto Vías Rurales Resilientes de la Provincia del Guayas  
Rehabilitación y Asfaltado de la Vía Colimes, límite provincial vía Olmedo.



No.	Nombres y Apellidos	H	M	Sector / recinto	Celular	Firma
1	Jacinto Macías Barranta	X		LA MESA DA ABAYO		
2	Mano Maguilen Villanar	X		Mesa DA ABAYO		
3	Mano Coya Tomadín		X	Mesa DA ABAYO		
4	Marlin Rogan Moreira	X		LIBERTAD		
5	Enio Suarez	X	X	La Fortuna		
6	Rita Longa Muñoz	X	X	La Fortuna		
7	David Bonga Villamor	X	X	La Fortuna		
8	Jorge Mandezga Aguiles	X	X	La Mesa DA ABAYO		
9	Angel Bonga	X	X			
10	Jesús Bungalos M.	X		San Francisco		
11	Walter Espinoza	X		San Francisco		
12	David Bonga	X		San Francisco		
Total de participantes		10	2			





REGISTRO DE ASISTENCIA  
Proyecto Vías Rurales Resilientes de la Provincia del Guayas  
Rehabilitación y Asfaltado de la Vía Colimes, límite provincial vía Olmedo.



Fecha: 23 de octubre 2025  
Hora: 15:00- 16:00  
Lugar: Hacienda Las Habras.  
Tema: Divulgación y consulta de las partes interesadas

No.	Nombres y Apellidos	H	M	Sector / recinto	Celular	Firma
1	Juan Alberto Hernandez	✓		Sección A vías		Juan Alberto Hernandez
2	Benigno Ramirez	✓		Sección B, Badana		<del>Benigno Ramirez</del>
3	Diego Salvo Pizarro	✓		Sección C, Badana		<del>Diego Salvo Pizarro</del>
4	Leon Pizarro	✓		Sección D, Badana		<del>Leon Pizarro</del>
5	Enzo Enrique Pizarro	✓		Sección E, Badana		<del>Enzo Enrique Pizarro</del>
6	Hernandez Hernandez		✓	Sección F, Badana		<del>Hernandez Hernandez</del>
7	Guillermo Pizarro	✓		Sección G, Badana		<del>Guillermo Pizarro</del>
8	Diego Pizarro Hernandez		✓			
9	Diego Pizarro Hernandez	✓		Sección H, Badana		<del>Diego Pizarro Hernandez</del>
10	Javier Pizarro Pizarro	✓		Sección I, Badana		<del>Javier Pizarro Pizarro</del>
11	Armando Bonifacio Pizarro	✓		Sección J, Badana		<del>Armando Bonifacio Pizarro</del>
12	-	-	-			
Total de participantes		9	2			





REGISTRO DE ASISTENCIA  
Proyecto Vías Rurales Resilientes de la Provincia del Guayas  
Rehabilitación y Asfaltado de la Vía Colimes, límite provincial vía Olmedo.



Fecha: 23 de octubre 2025  
Hora: 15:00 - 16:00  
Lugar: Hacienda Las Habras.  
Tema: Divulgación y consulta de las partes interesadas

No.	Nombres y Apellidos	H	M	Sector / recinto	Celular	Firma
1	Érick Mora	✓		Mocorral		
2	Jessenia Escoto Triana		✓	Mocorral		
3	Lucia Mora Escoto		✓	Mocorral		
4	Laura Burgos Mora		✓	Mocorral		
5	Gabriela Escoto Macías		✓	Mocorral		
6	Edlma Burgos Mora		✓	Mocorral		
7	Retama Mora Mora		✓	Mocorral		
8	Morcy Mora Flores		✓	Mocorral		
9	Jessy Mora Escoto	✓		Mocorral		
10	Mauri Elena Burgos Burgos		✓	Las Habras		
11	Edna Mora Burgos	✓		Las Habras		
12	Alcides Escoto con Burgos Escoto		✓	Las Habras		
Total de participantes		3	9			





Fecha: 23 de octubre 2025

Hora: 15:00- 16:00

Lugar: Hacienda Las Habras.

Tema: Divulgación y consulta de las partes interesadas

REGISTRO DE ASISTENCIA  
Proyecto Vías Rurales Resilientes de la Provincia del Guayas  
Rehabilitación y Asfaltado de la Vía Colimes, límite provincial vía Olmedo.



No.	Nombres y Apellidos	H	M	Sector / recinto	Celular	Firma
1	Eli' Lopez Burgos	/		Las Cañitas		Eli' Lopez
2	Pedro Navas Burgos	X		La Fortuna		<del>Burgos</del>
3	Sackson Sosul Betado Burgos	✓		La fortuna		Sackson Sh.
4	ENRIQUE Villamar Alites	✓		Las Cañitas		<del>ENRIQUE</del>
5	Shirley Pavales López		✓	Las Cañitas		Shirley P.L
6	Mylandra martinez sambrin		✓	Macerad		Mylandra martinez
7	Nilda Estefanía Villamae Moeira		✓	Mocerad		Villamae Nilda
8	Diana Andrea Villamae Moeira		✓	Mocerad		Diana villamae
9	Glenda Viera Molina		✓	Mocerad		<del>Glenda Viera</del>
10	Elvira Pinargote Macias		✓	el Jimón		Elvira Pinargote
11	Celia Macia Muñoz Urea		✓	Mocerad		Maria pinogte
12	Victoria ysaac Colgado Pileas		✓	Mocerad		Maria pinogte
Total de participantes		4	8			Victoria Colgado





REGISTRO DE ASISTENCIA  
Proyecto Vías Rurales Resilientes de la Provincia del Guayas  
Rehabilitación y Asfaltado de la Vía Colimes, límite provincial vía Olmedo.



Fecha: 23 de octubre 2025  
Hora: 15:00- 16:00  
Lugar: Hacienda Las Habras.  
Tema: Divulgación y consulta de las partes interesadas

No.	Nombres y Apellidos	H	M	Sector / recinto	Celular	Firma
1	Angelica Elizabeth. roreira espinosa		✓	hagatero		
2	Rafael roreira castro	✓		hagatero		
3	Serge Rodolfo roreira rendora	✓		hagatero		
4	Amonido Ochoa A	✓		hagatero		
5	Bueno Paragua Horeira	✓		Bolc. Ma		
6	Hicler Alonso Lora Taurino	✓		hagatero		
7	Belarmino Zamora	✓		Belarmino		
8	Ginger Laz pinarbofe		✓	El Limon		
9	Eronovan P. Lago		✓	Sociedad		
10	El Estadio de la fuerza	✓		Punta Alta		
11	Byron Lasques	✓		Las Cañitas		
12	Ana Lilbeth Mora Cevallos		✓	Las Cañitas		
Total de participantes		8	4			





Fecha: 23 de octubre 2025

Hora: 15:00- 16:00

Lugar: Hacienda Las Habras,

Tema: Divulgación y consulta de las partes interesadas

REGISTRO DE ASISTENCIA  
Proyecto Vías Rurales Resilientes de la Provincia del Guayas  
Rehabilitación y Asfaltado de la Vía Colimes, límite provincial vía Olmedo.



No.	Nombres y Apellidos	H	M	Sector / recinto	Celular	Firma
1	Gonzalez Macias Marcelo	/		Cadual	<div></div>	
2	don Pelayo Mediguen	/		Cadual		
3	Ada adeline Cabrera los		/	Sequel de Amiba		
4	tito Michell Santana Cabrera	/		Sequel de Amiba		
5	Wulfranes Chue E	/		Nacional		
6	Amiel Sane Monchan	/		Nacional		
7	Edwanda Muniz	/		San Francisco		
8	Carlos Avoca Burgos	/		Nacional		
9	José Villanar	/		Nacional		
10	Edwina Rivas	/		El Tigre		
11	Juan Hones Medina J	/		Medina		
12	Jorge Luis Medina Hidalgo	/		MOCORA		
Total de participantes		11	1			





Fecha: 23 de octubre 2025

Hora: 15:00- 16:00

Lugar: Hacienda Las Habras.

Tema: Divulgación y consulta de las partes interesadas

REGISTRO DE ASISTENCIA  
Proyecto Vías Rurales Resilientes de la Provincia del Guayas  
Rehabilitación y Asfaltado de la Vía Colimes, límite provincial vía Olmedo.



No.	Nombres y Apellidos	H	M	Sector / recinto	Celular	Firma
1	Alina Elena Vega Tomala		✓	San Jacinto		[Firma]
2	Fernando Burgos P		✓	Resilio Cordillo		[Firma]
3	Diana Rosado Vera		✓	La Uainilla		[Firma]
4	Tomasa Araujo Hidalgo		✓	Colimes		[Firma]
5						
6						
7						
8						
9						
10						
11						
12						
Total de participantes			4			





REGISTRO DE ASISTENCIA  
Proyecto Vías Rurales Resilientes de la Provincia del Guayas  
Rehabilitación y Asfaltado de la Vía Colimes, límite provincial vía Olmedo.



Fecha: 23 de octubre 2025  
Hora: 15:00- 16:00  
Lugar: Hacienda Las Habras.  
Tema: Divulgación y consulta de las partes interesadas

No.	Nombres y Apellidos	H	M	Sector / recinto	Celular	Firma
1	Gardenia Sanchez Monte		/	Yunta Sangacho		Martín Sánchez
2	Christian Tejada Cobrera Vargas	✓		La Uvinita		Martín Sánchez
3	Henry Mora	✓		Limón		Martín Sánchez
4	Edo 1030 Sumera Rillo	✓		Limón		Martín Sánchez
5						
6						
7						
8						
9						
10						
11						
12						
Total de participantes		3	1			





REGISTRO DE ASISTENCIA  
Proyecto Vías Rurales Resilientes de la Provincia del Guayas  
Rehabilitación y Asfaltado de la Vía Colimes, límite provincial vía Olmedo.



Fecha: 23 de octubre 2025  
Hora: 15:00- 16:00  
Lugar: Hacienda Las Habras.  
Tema: Divulgación y consulta de las partes interesadas

No.	Nombres y Apellidos	H	M	Sector / recinto	Celular	Firma
1	Daniela Trujillo Burgos Paez	X		Chorrillo		Daniela Paez
2	Priscila Aguilar Burgos Paez		X	Chorrillo		Priscila Aguilar
3	Carla Margarita Paez Chaves		X	Chorrillo		Carla Paez
4	Elton Domien Chacabaz Moya	X		Chorrillo		Elton Moya
5	Israel Teana Figueroa	X		Chorrillo		Israel Figueroa
6	Andrés Trujillo Burgos	X		Chorrillo		Andrés
7	David Moya	X		Chorrillo		David
8	Polan Burgos Rodriguez	X		Chorrillo		Polan Rodriguez
9	Melania Thana Figueroa		X	Chorrillo		Melania
10	Adriana Burgos Paez	X		Chorrillo		Adriana
11	Beatriz Rubio	X		Chorrillo		Beatriz
12	Manuel Zentacruz	X		Chorrillo		Manuel Zentacruz
Total de participantes		9	3			





REGISTRO DE ASISTENCIA  
Proyecto Vías Rurales Resilientes de la Provincia del Guayas  
Rehabilitación y Asfaltado de la Vía Colimes, límite provincial vía Olmedo.



Fecha: 23 de octubre 2025  
Hora: 15:00- 16:00  
Lugar: Hacienda Las Habras.  
Tema: Divulgación y consulta de las partes interesadas

No.	Nombres y Apellidos	H	M	Sector / recinto	Celular	Firma
1	Lucy Abigail Sobar Araujo		X	Chorrillo		
2	Guillermo Enrique Saverio Burgos	X		Chorrillo		
3	Merina Aceir Plas Plas		✓	Chorrillo		
4	Herberto Burgos Mungo	X		Chorrillo		
5	Alexandra Burgos Plas		X	Chorrillo		
6	Sorbo Burgos et.	X		Chorrillo		
7	Jedry Caicedo		✓	Chorrillo		
8	Wilson Saverio Burgos	X		Chorrillo		
9	Blanca Burgos Holguin		X	Chorrillo		
10	Alba Guerrero Alvarez		X	Chorrillo		
11	Marybella Plas Plas		X	Chorrillo		
12	Betty Pinced		X	Chorrillo		
Total de participantes		4	8			





REGISTRO DE ASISTENCIA  
Proyecto Vías Rurales Resilientes de la Provincia del Guayas  
Rehabilitación y Asfaltado de la Vía Colimes, límite provincial vía Olmedo.



Fecha: 23 de octubre 2025  
Hora: 15:00 - 16:00  
Lugar: Hacienda Las Habras.  
Tema: Divulgación y consulta de las partes interesadas

No.	Nombres y Apellidos	H	M	Sector / recinto	Celular	Firma
1	Henry Burgos Intiango	X		El Chorrillo		
2	Luis Burgos Cuervo	X		El Chorrillo		Luis Burgos
3	Tomás Burgos Helguin	X		El Chorrillo		de la Cruz
4	Maico Araujo Plas	X		El Chorrillo		Maico Araujo
5	Sulety Albedea Burgos		X	El Chorrillo		Sulety
6	David Baulagar Rodríguez	X		El Chorrillo		David
7	Juan Reyes Cruz	X		El Chorrillo		Juan Reyes
8	Juana Alexandra Plas Reyes		X	El Chorrillo		Juana Plas Reyes
9	Alno Antonio Plazo Muñoz	X		El Chorrillo		Alno
10	Geoconda Vargas Moran.		X	El Chorrillo		Geoconda
11	Amparo Isabel Herrera Calderon		X	El Chorrillo		Maribel Herrera
12	Susana Masitel Muñoz Lopez		X	El Chorrillo		José Muñoz
Total de participantes		7	5			



REGISTRO DE ASISTENCIA  
Proyecto Vías Rurales Resilientes de la Provincia del Guayas  
Rehabilitación y Asfaltado de la Vía Colimes, límite provincial vía Olmedo.



Fecha: 23 de octubre 2025  
Hora: 15:00 - 16:00  
Lugar: Hacienda Las Habras.  
Tema: Divulgación y consulta de las partes interesadas

No.	Nombres y Apellidos	H	M	Sector / recinto	Celular	Firma
1	Colombia Esmeralda Lopez Guerrero		X	El Chorullo.		Colombia Lopez
2	Juan Ruiz Araujo Baque.	X		El Chorullo		Juan Baque
3	Arturo Rafael Guerrero Rionor	X		El Chorullo		Rafael Guerrero
4	Helda Gabriela Guerrero Rionor		X	El Chorullo		Helda G.
5	Jaime Plasencia Libra	X		El chorullo		Jaime Libra
6	Marina Alvarado Guerrero		X	El chorullo		Marina Guerrero
7	Jorge Coscuelo Montano	X		El chorullo		Jorge Coscuelo Mo
8	Wilma Aurelio Bueyes	X	X	El chorullo		Wilma Bueyes
9	Margarita Loberera		X	El chorullo		Margarita Loberera
10	Edison Plasencia Silveo	X		El chorullo		Edison Silveo
11	Juan Mora Rubio	X		El chorullo		Juan Mora
12	Marcelo Bueyes Plasencia	X		El chorullo		Marcelo Plasencia
Total de participantes		7	5			





Fecha: 23 de octubre 2025

Hora: 15:00 - 16:00

Lugar: Hacienda Las Habras,

Tema: Divulgación y consulta de las partes interesadas

REGISTRO DE ASISTENCIA  
Proyecto Vías Rurales Resilientes de la Provincia del Guayas  
Rehabilitación y Asfaltado de la Vía Colimes, límite provincial vía Olmedo.



No.	Nombres y Apellidos	H	M	Sector / recinto	Celular	Firma
1	Mariel Janeth Picuave Villanar		✓	Mocoral		Mariel Picuave
2	Yender Janspires Pihuave Plua	✓		Mocoral		Yender Pihuave Plua
3	ZZ VJ	✓		Mocoral		ZZ VJ
4	José Osceal Melena Plua	✓		Mocoral		José Melena Plua
5	Yiliana Estetania Mora Cercado		✓	Mocoral		Yiliana Mora
6	Beatriz Pihuave angelo		✓	Mocoral		Beatriz Pihuave
7	Suliona Del Jesus Solorzano A		✓	Mocoral		Suliona Solorzano A
8	Maria Eulalia Araza Vera		✓			Maria Vera
9	Redna Eug. Anaca Solorzano	✓		Mocoral		Redna A.S
10	Gregorio Esteban Mora Araca	✓		Mocoral		Gregorio M
11	Andy Alex Vera Cercado		✓	Mocoral		Andy Vera Cercado
12	Araceli Solorzano	✓		Mocoral		Araceli Solorzano
Total de participantes		6	6			





REGISTRO DE ASISTENCIA  
Proyecto Vías Rurales Resilientes de la Provincia del Guayas  
Rehabilitación y Asfaltado de la Vía Colimes, límite provincial vía Olmedo.



Fecha: 23 de octubre 2025  
Hora: 15:00- 16:00  
Lugar: Hacienda Las Habras.  
Tema: Divulgación y consulta de las partes interesadas

No.	Nombres y Apellidos	H	M	Sector / recinto	Celular	Firma
1	Ricardo Eduardo Alvarado - Olvera	/		R. Macoral		Eduardo Alvarado
2	Robinson Ariel Piguave villaman	/		R. Macoral		Robinson Piguave
3	Walter Eduardo Vera moro	/		R. Macoral		Walter Vera
4	Wilson Olvera Castañeda	/		Moreno		Wilson Olvera
5	Mirian Araceli Villanar Pizo		/	R. Macoral		MIRIAN PIZO
6	Karen Marisol De la Torre Olvera		/	R. Macoral		Karen de la Torre
7	Santa Juán Plinio Olvera		/	R. Macoral		Santa Juán
8	Janet Galdames Amador		/	San Eduardo		Janet Galdames
9	Geniwin Bungo Avila	/		Guabito de Poylong		Geniwin Bungo
10	Roberto Bungo Moreno	/		Guabito de Poylong		Roberto Bungo
11	Pedro Anllano	/		Guayacane		Pedro Anllano
12	Jose Luis Selgin Hecinas	/		Guabito Macillo		Jose Luis Selgin
Total de participantes		8	4			





Fecha: 23 de octubre 2025

Hora: 15:00 - 16:00

Lugar: Hacienda Las Habras.

Tema: Divulgación y consulta de las partes interesadas

REGISTRO DE ASISTENCIA

Proyecto Vías Rurales Resilientes de la Provincia del Guayas  
Rehabilitación y Asfaltado de la Vía Colimes, límite provincial vía Olmedo.

BANCO MUNDIAL  
BID - AIF | BANCO MUNDIAL



No.	Nombres y Apellidos	H	M	Sector / recinto	Celular	Firma
1	Pablo Zulo-Chilem	X		Las MezaDA		
2	Joffe, Rocio Gonzalez	X		La Mesada		
3	Tomasa Bogue. Barrio		X	London.		
4	Segundo Cabero	X		Mesada		
5	Zaida Castro Z		✓	Mesado de Abajo		
6	Fanny Ratividad Plicas Barales		X	Pozolongo		
7	Daniela Mora Cabrera	X		Pozolongo		
8	Rosalia Moncada Navarrete		X	Pogelongo		
9	Señor Rubén Vera Jiménez	X		Pogelongo		
10	Juan Vera Macías	X		Guabito Grande		
11	Romero Mario	X	✓	La Mesada		
12	Daniel Barrio	✓	X	Guabito Grande		
Total de participantes		8	4			





REGISTRO DE ASISTENCIA  
Proyecto Vías Rurales Resilientes de la Provincia del Guayas  
Rehabilitación y Asfaltado de la Vía Colimes, límite provincial vía Olmedo.



Fecha: 23 de octubre 2025  
Hora: 15:00- 16:00  
Lugar: Hacienda Las Habras.  
Tema: Divulgación y consulta de las partes interesadas

No.	Nombres y Apellidos	H	M	Sector / recinto	Celular	Firma
1	Dr. Fernando Macías M.	✓		Guadalupe Macías M.	<div></div>	<i>[Firma]</i>
2	GILBERT AROCA Pizar	✓		Mocoral		GILBERT AROCA P
3	Stela Anna Vora	✓		Mocoral		<i>[Firma]</i>
4	Teobaldo Bercede Pizar	✓		Mocoral		Teobaldo Bercede
5	Gerardo Segura #	✓		Mocoral		Gerardo Segura #
6	S Muno	✓		Mocoral		S M V
7	Arac Burero	✓		GAD S. S. Oeste		Arac Burero
8	HUGO TRIVINO ASOL	✓		LOS COZOSO		<i>[Firma]</i>
9	Juan Luis Quintana Ariles	✓		Chumbo		Juan Luis Quintana
10	Walter Lopez Burero	✓		Santa Rosa las Cañitas		Walter Lopez
11	Roberto Delgado Burero	✓		SANTA ROSA LAS CAÑITAS		Roberto Delgado
12	Fernando Bureros	✓				Fernando Bureros
Total de participantes		12	-			



