

CERTIFICADO DE VALIDACION DE FIRMAS

La Dirección Provincial de Estudios y Fiscalización, certifica que la Dirección de Estudios y Proyectos a época, **ACTUALIZÓ** el estudio integral en el cual se incluyen los planos correspondientes al proyecto: **“REHABILITACIÓN Y ASFALTADO DE LA VIA COMPRENDIDA DESDE EL KM 20 DE LA VIA DURAN - TAMBO HASTA EL INGRESO A LA CABECERA DE LA PARROQUIA TAURA EN EL CANTON DURAN DE LA PROVINCIA DEL GUAYAS”**.

En atención al Oficio No. PG-CPCP-DZC-0523-2021 del 1 de Julio del 2021, suscrito por la Abg. Daniela Zamora Campoverde, Coordinadora Provincial de Compras Públicas, por medio del presente se certifica que los archivos en formato físico que fueron entregados a la Dirección de Obras Públicas mediante oficio No. PG-DIEP-DIR-JCT-2021-0570-OF del 6 de mayo de 2021, son iguales a los documentos presentados en formato digital y contienen las **firmas de responsabilidad** correspondientes, cabe indicar que los planos se han dividido en 5 partes y el presente archivo corresponde a la sección 2/5.

Se firma y certifica lo antes expuesto a los 5 días del mes de agosto de 2021.

ATENTAMENTE,

ING. JORGE CARRILLO TUTIVÉN, M.I.
DIRECTOR PROVINCIAL DE ESTUDIOS Y FISCALIZACIÓN

GOBIERNO PROVINCIAL DEL GUAYAS

Dirección Provincial de Estudios y Proyectos

NOTA: COMISION DE PERITOS DE LA COMISION PERITO EN MATERIA DE OBRAS DE LA VIA PUBLICA, PARA EL DISEÑO Y LA EJECUCION DE LA OBRA DE LA PASADIZA TAMPA, BARRIO EL CANTON BOLA, PROVINCIA DEL GUAYAS.

CONTRATO: ALCAÑTARILLA - HIDRAULICO

PERITOS: ALCAÑTARILLA - HIDRAULICO

PROYECTO: PERILES DE ALCAÑTARILLA

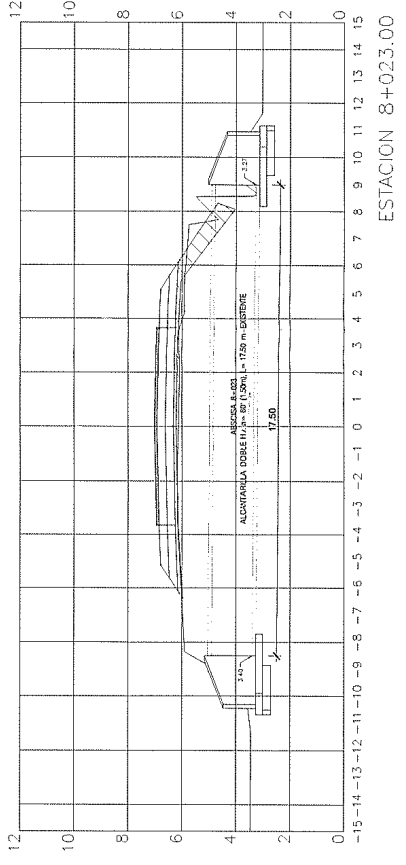
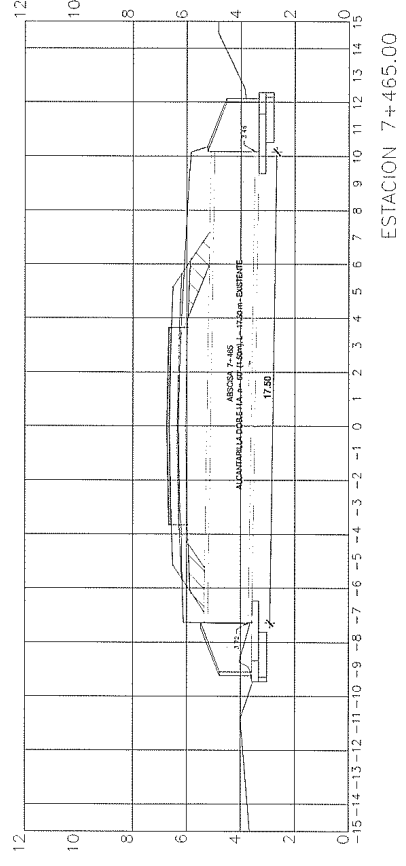
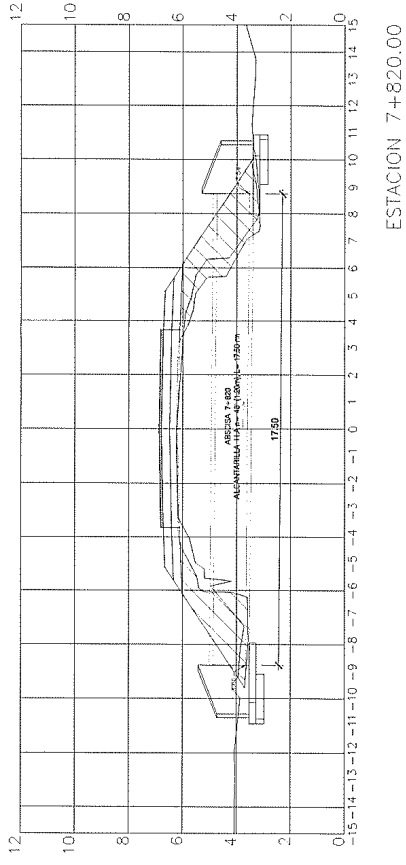
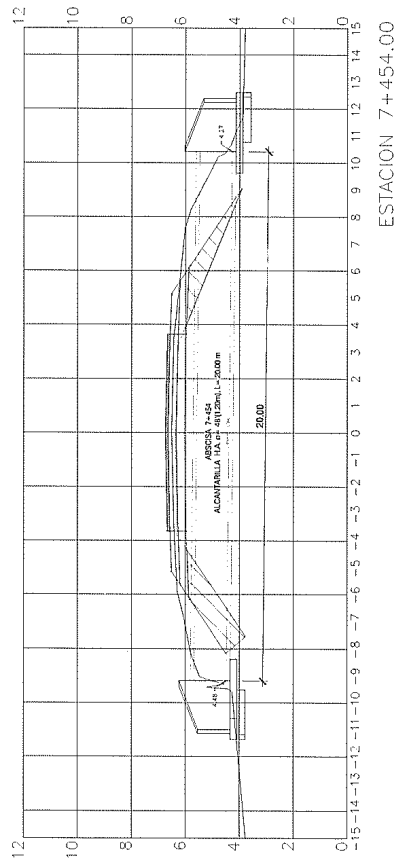
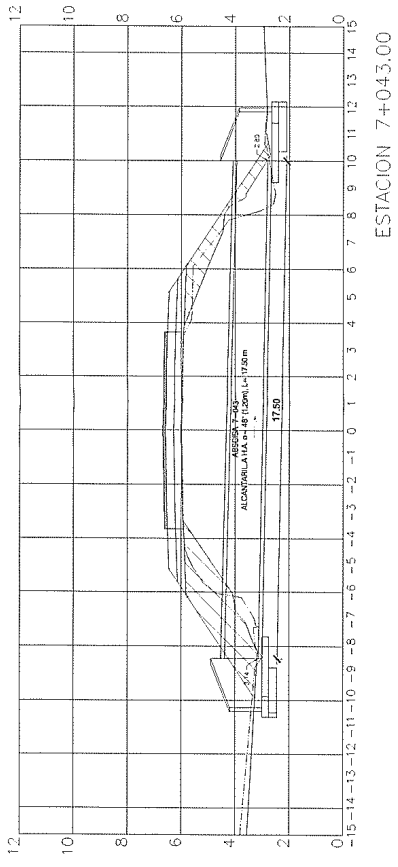
INGENIERO EN JEFE: ASIS. SUEANA GONZALEZ ROSADO

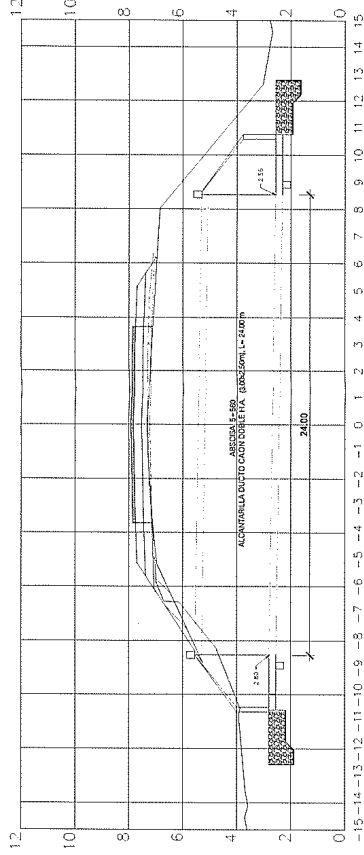
ADMINISTRACION: 2020 - 2023

DURAN

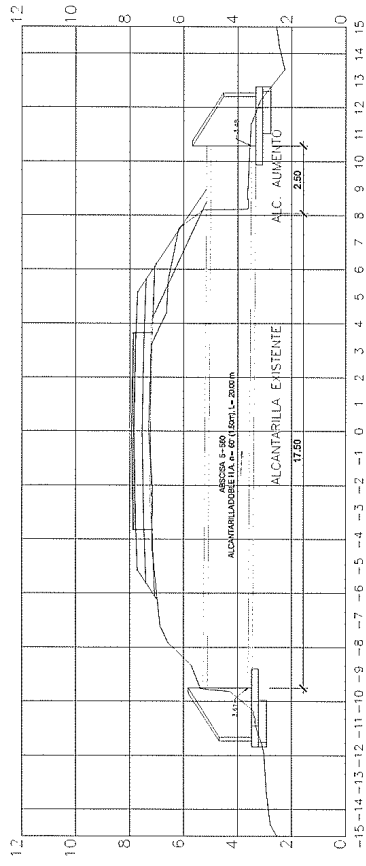
FECHA DE ELABORACION: 5/6

DIEMBRE/2020

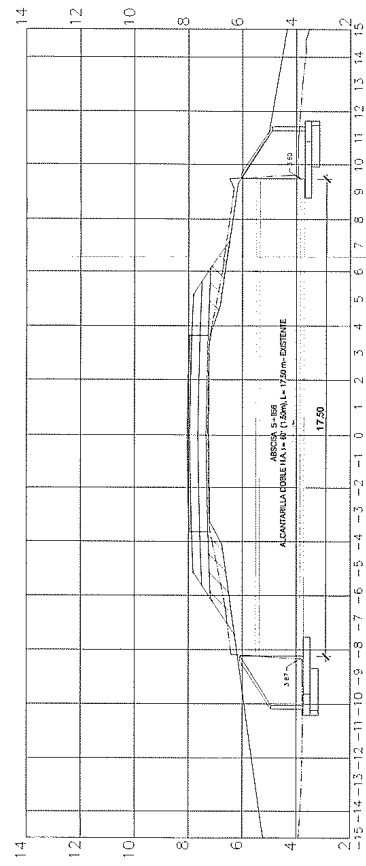




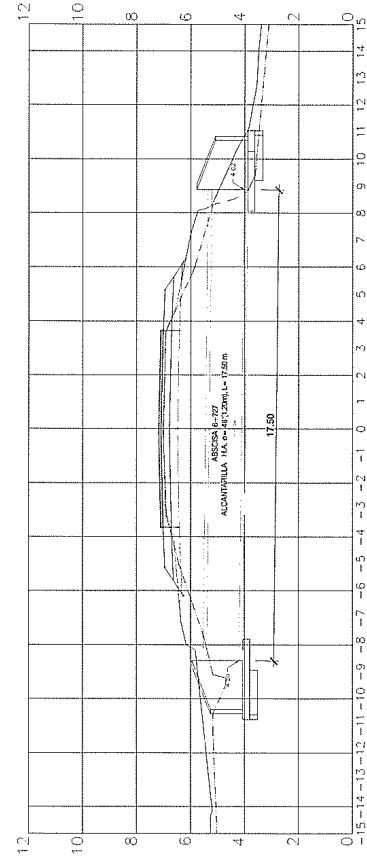
ESTACION 5+560.00



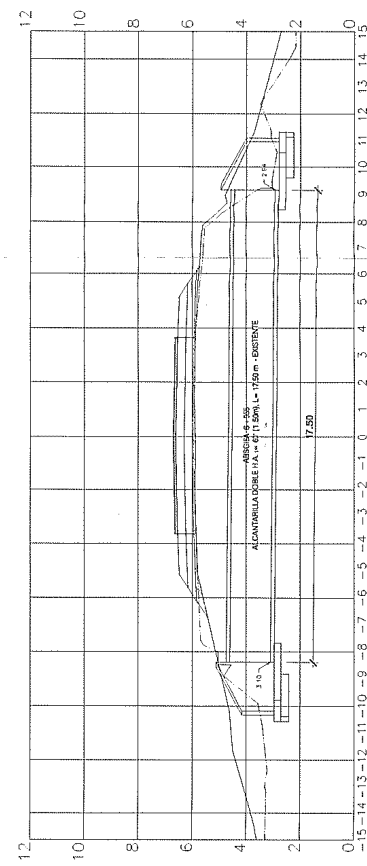
ESTACION 5+580.00



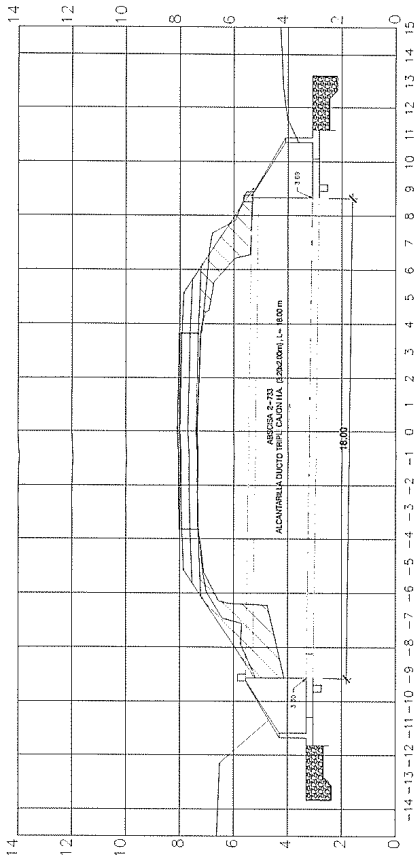
ESTACION 5+956.00



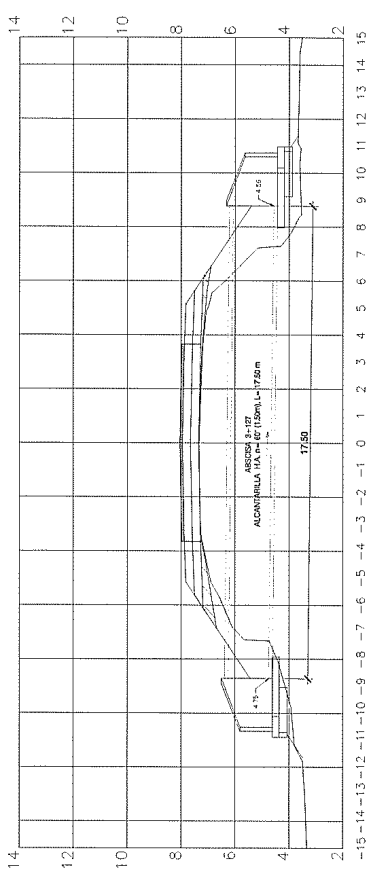
ESTACION 6+727.00



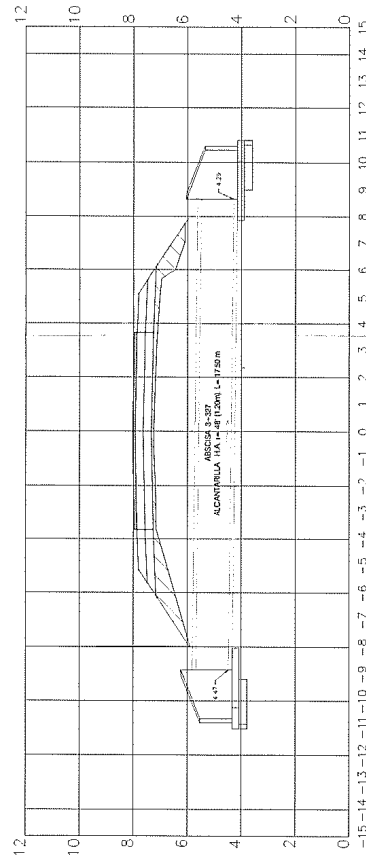
ESTACION 6+955.00



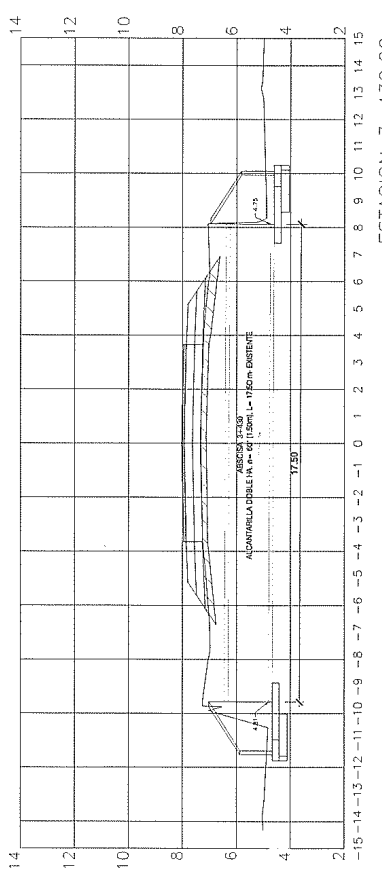
ESTACION 2+733.00



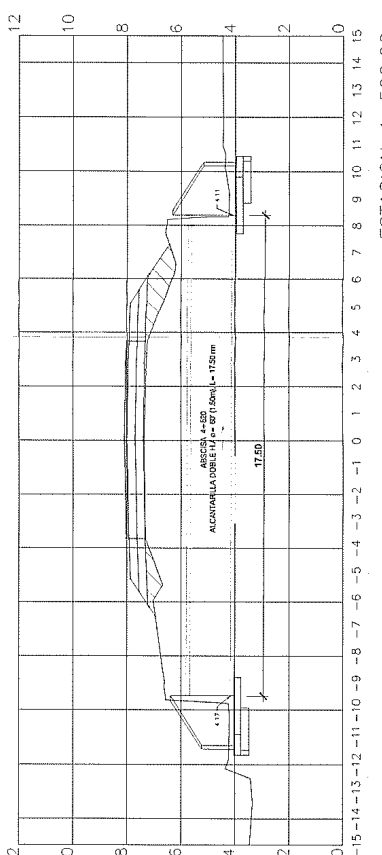
ESTACION 3+127.00



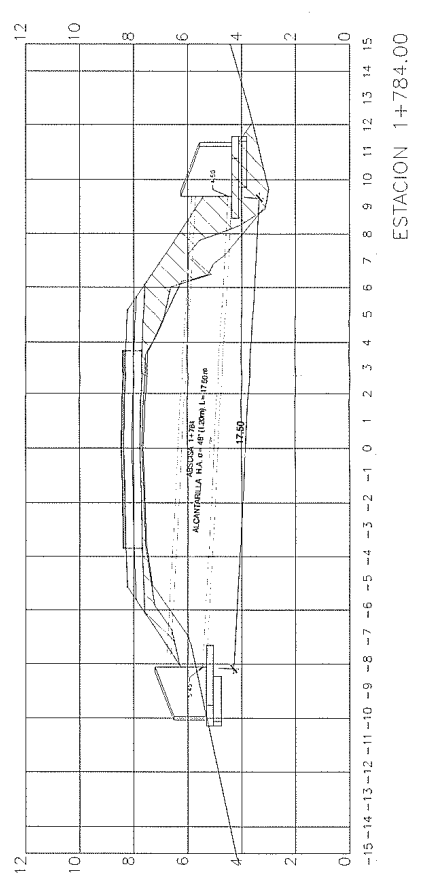
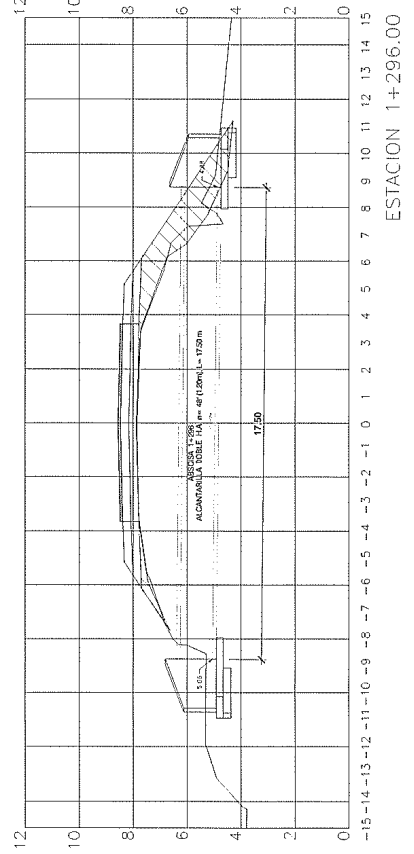
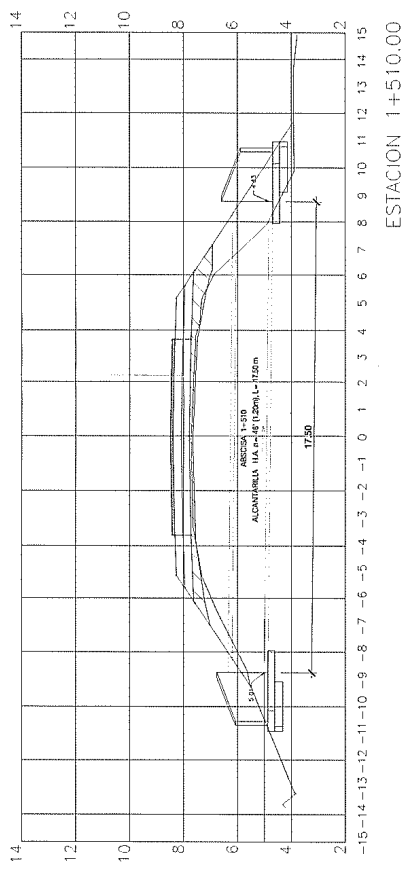
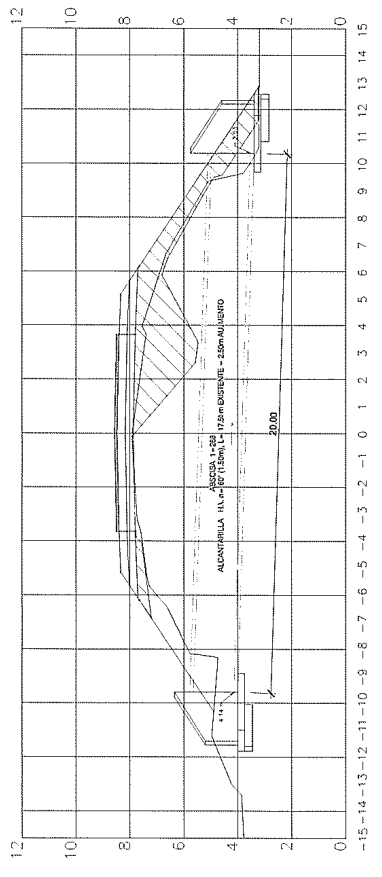
ESTACION 3+327.00



ESTACION 3+430.00



ESTACION 4+520.00

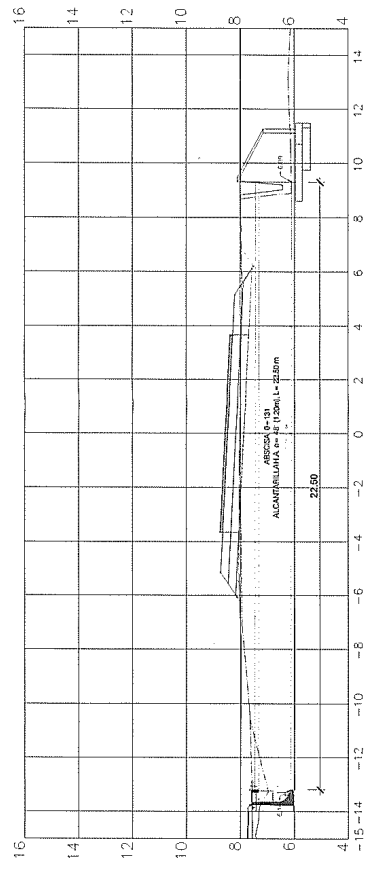


GOBIERNO PROVINCIAL DEL GUAYAS
Dirección Provincial de Estudios y Proyecciones

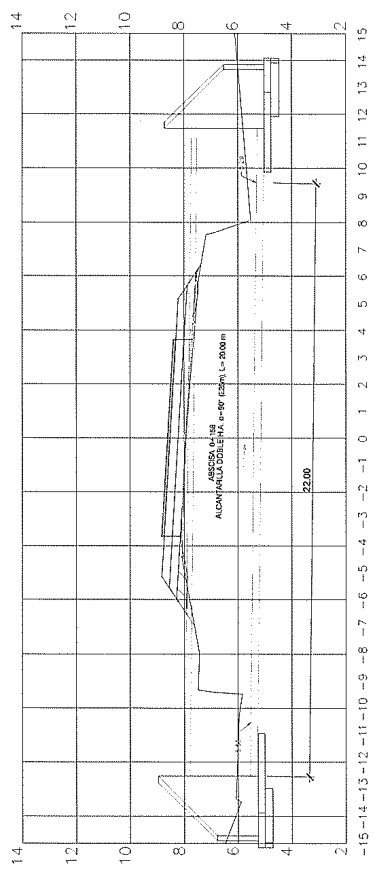
COMUNICACION Y SISTEMAS DE ALMACENAMIENTO DE AGUA EN LAS ZONAS DE LA VÍA BUENOS AIRES AL SUROCCIDENTAL Y LA CUESTA DE LA MARIPOSA TAMBOR, ZONA DE EL CARMEN BOMBO, PARROQUIA DE SAN JUAN.

CONTROL: ALICANTARILLA - HIDRAULICO

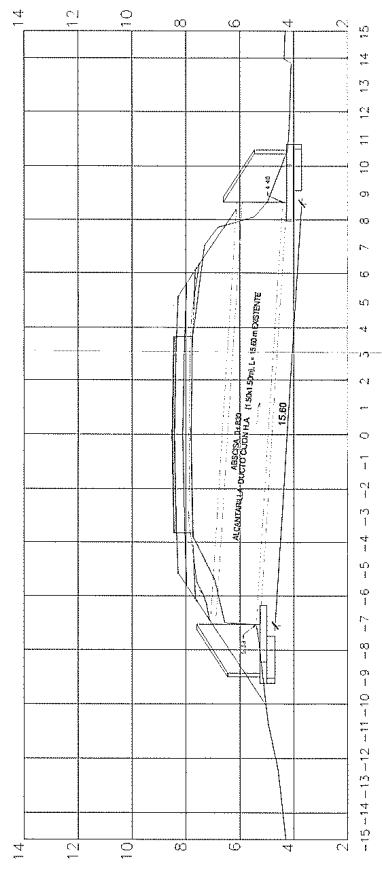
PROYECTO: M.C. SUSANA GONZALEZ ROSADO
 ADMINISTRACION 2020 - 2023
 DISEÑO: [Firma]
 DIBUJO: [Firma]
 ESCALA: 1:10
 FECHA: DICIEMBRE/2020
 HOJA: 1/6



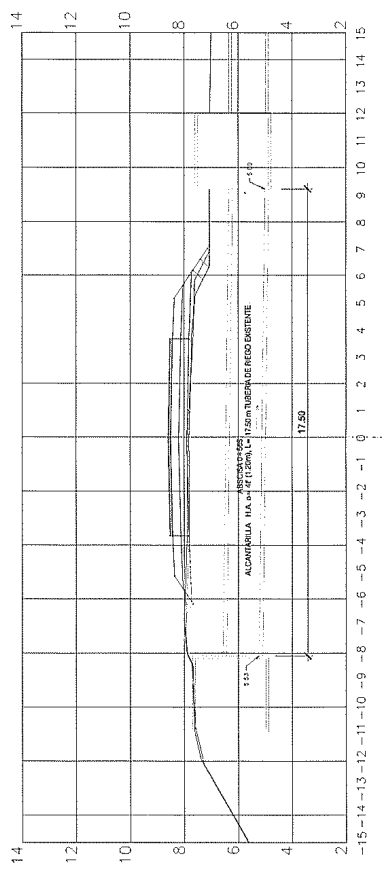
ALICANTARILLA ABSCISA 0+131



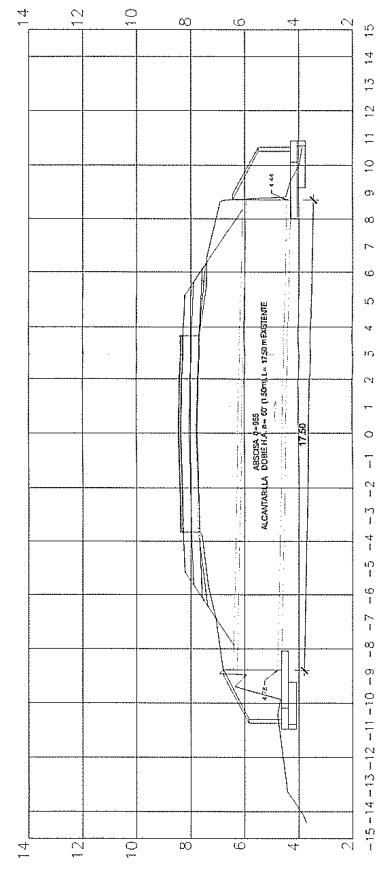
ESTACION 0+158.00



ESTACION 0+830.00



ESTACION 0+565.00



ESTACION 0+955.00