



# PRIMER CENSO

AGROPECUARIO DEL GUAYAS



# ANTECEDENTES

## MOTIVACIÓN

- Conocer la situación actual del sector agropecuario de la provincial.
- Obtener información confiable.
- Evaluar planes actuales y definir nuevos programas de fomento productivo.

## EQUIPO DE TRABAJO

- Convenio con la Fundación Santiago de Guayaquil.
- 472 personas en territorio



## INVERSIÓN Y EJECUCIÓN

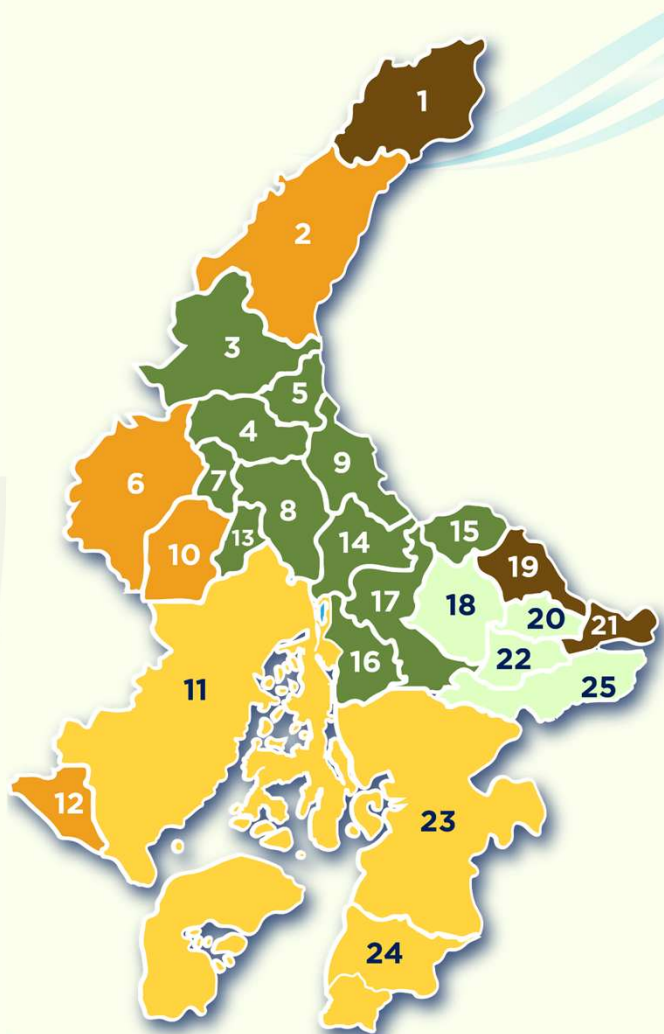
- Inversión total USD 2'422.000
- 7 meses de ejecución.

## PRECISIÓN DEL CENSO

- La tasa de margen de error mínimo está entre 1,55% y 1,69%, lo que respalda la precisión y confiabilidad de la información.



1. El Empalme
2. Balzar
3. Colimes
4. Santa Lucía
5. Palestina
6. Pedro Carbo
7. Lomas de Sargentillo
8. Daule
9. Salitre
10. Isidro Ayora
11. Guayaquil
12. Playas
13. Nobol
14. Samborondón
15. Alfredo Baquerizo Moreno (Jujan)
16. Durán
17. Yaguachi
18. Milagro
19. Simón Bolívar
20. Naranjito
21. General Antonio Elizalde (Bucay)
22. Coronel Marcelino Maridueña
23. Naranjal
24. Balao
25. El Triunfo



## PRINCIPALES CULTIVOS



**120.177 UPAs**



**759.604 Ha**



**105.160 PP**



**Arroz**

**177.127 Ha**



**Cacao**

**137.707 Ha**



**Caña de azúcar**

**562.742 Ha**



**Banano**

**55.189 Ha**



**Maíz**

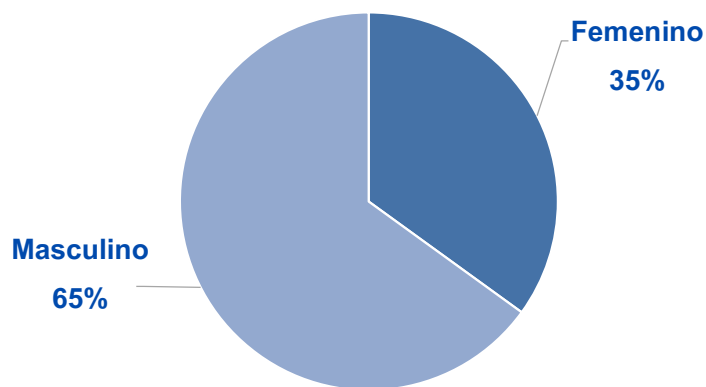
**46.895 Ha**



## PERSONAS PRODUCTORAS(PP)



**105.160 PP**



**90.87%**  
**Mayores a**  
**64 años**



**87.18%**  
**Celular**



**59.34%**  
**Se identifican como**  
**montuvios**



**57.07%**  
**Primaria**



**63.09%**  
**Internet casa**





# SUPERFICIE AGRÍCOLA



## TAMAÑO DE LA UPA

- Menor a 5 hectáreas : 79.55% (82.920 PP)
- De 5 a 50 hectáreas: 18.86% (19.659 PP)
- Más de 50 hectáreas: 1.59% ( 1.658 PP)

## CULTIVOS PRINCIPALES

- Arroz: 23.32%
- Cacao: 18.13%
- Azúcar: 8.26%
- Banano: 7.27%
- Maíz: 6.17%

## TENENCIA

- Dueños de UPAs : 79.98%
- Arrendatarios : 16.74%
- Otros: 3.55%

## CAUSAS DE PÉRDIDAS

- Inundaciones: 70.75%
- Plagas: 11.45%
- Sequía: 2.81%

**759.604**

**Hectáreas  
Totales**

**120.177**

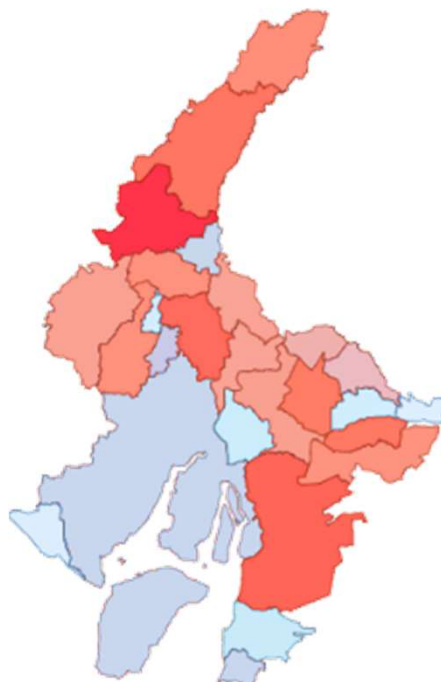
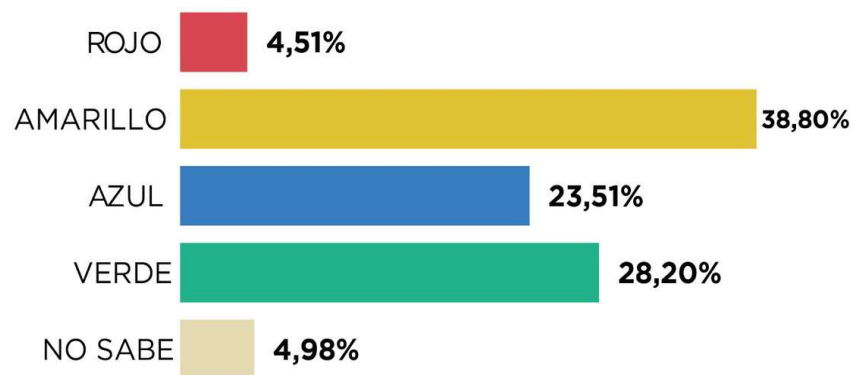
**UPAs**

**105.160**

**Personas  
Productoras**

# PRÁCTICAS AGRÍCOLAS

## Nivel de Riesgo de Plaguicidas



**Colimes  
Balzar  
El Empalme  
Naranjal  
Daule**



**2.21%**

Realizan análisis  
de suelo

**42.48%**

Incorpora los residuos  
al suelo

**51.30%**

Quema los envases  
de insumos



## ESPECIES FORESTALES

**10.576,49**  
Hectáreas  
Plantadas

ESPECIE FORESTAL	HECTÁREAS
TECA	9.289
BALSA	1.097
GUAYACÁN	118

Principal Destino  
**85.42%**  
Venta



**1'114.630**  
Árboles  
dispersos

ÁRBOLES DISPERSOS	TOTAL
PLÁTANO	291.736
MANGO	180.043
NARANJA	139.820





# SECTOR PECUARIO

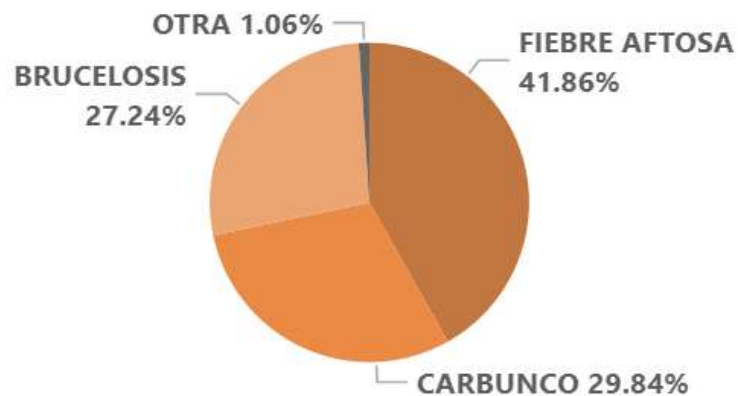


**144.231**  
**Ganado**  
**Bovino**

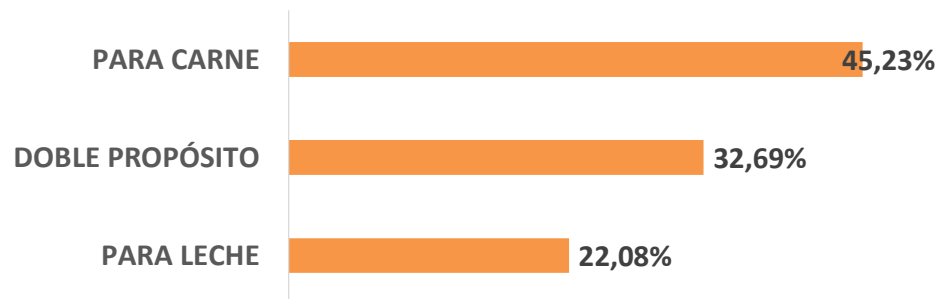
CANTÓN	CANTIDAD
COLIMES	20.026
BALZAR	18.864
SALITRE	13.356
BALAO	12.036
EL EMPALME	11.859

RAZA	CANTIDAD
BRAHMAN	45.016
MESTIZO	31.606
CRIOLLO	25.998

## Principales Enfermedades Tratadas



## Propósito





# SECTOR PECUARIO



**96.578**  
**Ganado**  
**Porcino**

**Sistema de Producción**  
**37.78%**  
**Extensivo**

CANTÓN	CANTIDAD
EL TRIUNFO	30.290
EL EMPALME	16.204
SALITRE	7.987
GUAYAQUIL	7.595
DAULE	4.787



**4'853.581**  
**Aves**

**Sistema de Producción**  
**96.57%**  
**Traspatio**

CANTÓN	CANTIDAD
EL EMPALME	87.000
SALITRE	72.644
BALZAR	66.491
DAULE	38.520
SAN JACINTO DE YAGUACHI	29.699



**128.413**  
**Otras especies**

ESPECIES	CANTIDAD
PATOS	76.975
ABEJAS	25.748
CABALLOS	5.655
OVEJAS	5.312
PAVOS	5.189
CHIVOS	4.223

## INFRAESTRUCTURA AGROPECUARIA



### Infraestructura

**89.29%**  
NO tiene  
infraestructura

**7.48%**  
Bodegas

**0.99%**  
Empacadoras



### Tiempo de Traslado

**20 min**  
Hasta centro  
poblado

**30 min**  
Hasta el centro de  
comercialización



### Riego

**73.23%**  
Dispone de agua

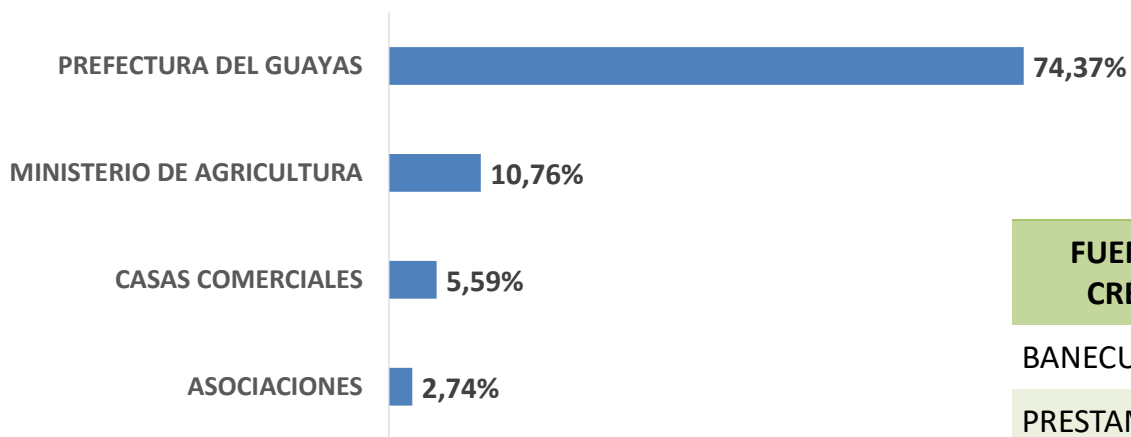
**63.4%**  
Dispone de bomba

**52.76%**  
Utiliza pozo

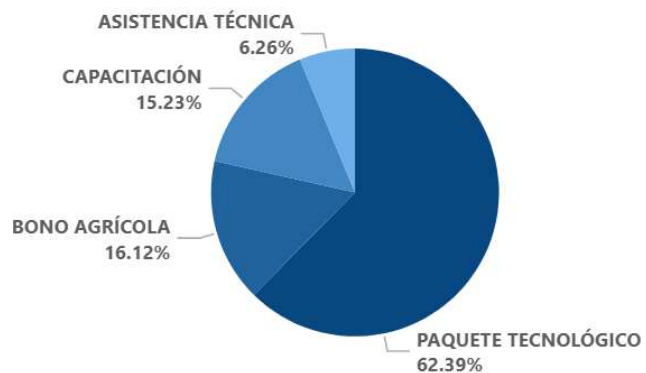


## DESTINO DE LA PRODUCCIÓN Y EXTENSIONES

### Extensión recibida por Institución



### Principal extensión recibida



FUENTE DE CRÉDITO	PERSONAS
BANECUADOR	1.700
PRESTAMISTA	1.609
COOPERATIVA DE AHORRO	1.026

### Destino de Préstamos:

**90.80%**  
**INSUMOS**

### Destino Producción Agrícola

**79.82%**  
Intermediario

**12.36%**  
Consumidor final

**4.91%**  
Procesador

## CONCLUSIONES

- **Baja tecnificación:** Predomina la agricultura tradicional, con poco acceso a maquinaria, riego tecnificado y prácticas de manejo modernas.
- **Cambio climático:** Inundaciones, sequías y eventos extremos están afectando la productividad y generando pérdidas crecientes.
- **Escasa infraestructura productiva:** Falta de bodegas, cuartos fríos, empacadoras y reservorios, lo que afecta la poscosecha y la competitividad.
- **Manejo inadecuado de suelos:** La mayoría de productores no realizan análisis de suelo, lo que afecta la nutrición de cultivos y aumenta costos.
- **Uso de insumos de riesgo:** Aunque hay avances, persiste el uso de plaguicidas de mediano y alto riesgo.
- **Fragmentación productiva:** La mayoría de las UPAs son pequeñas (menos de 5 ha), lo que deriva en baja productividad y dificulta la tecnificación.



# PRIMER CENSO

AGROPECUARIO DEL GUAYAS

